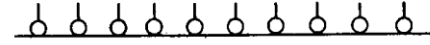


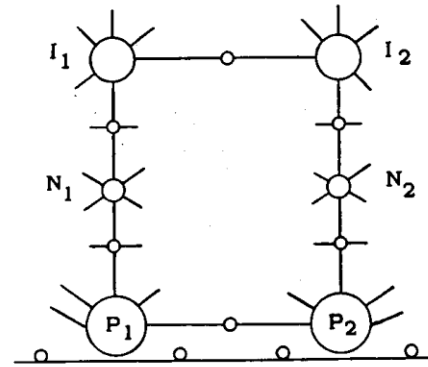
# EL SECTOR TERCIARIO II

TRANSPORTES Y  
COMUNICACIONES

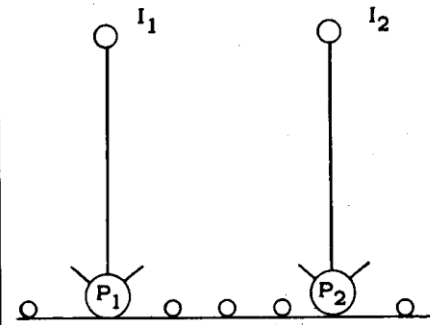
**SECUENCIA TÍPICA IDEAL  
DEL DESARROLLO DE UNA RED  
DE TRANSPORTES**



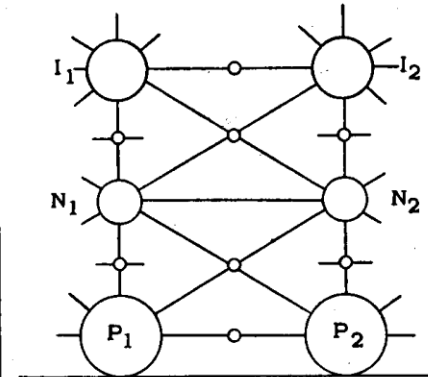
**A** Interconexión completa



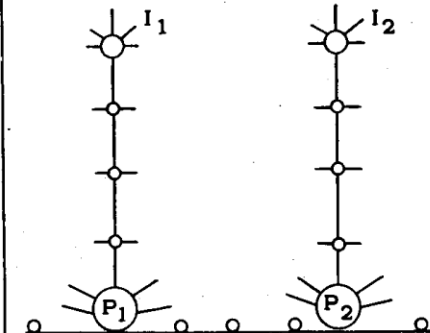
**D** Inicio de interconexión



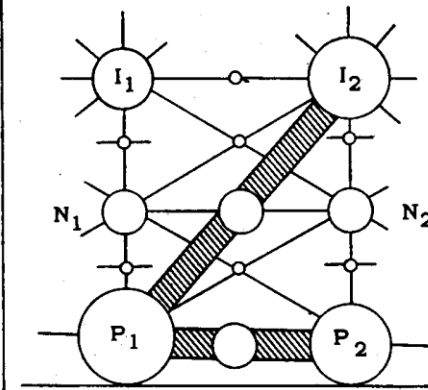
**B** Penetración de líneas y  
concentración de puertos



**E** Puertos diseminados

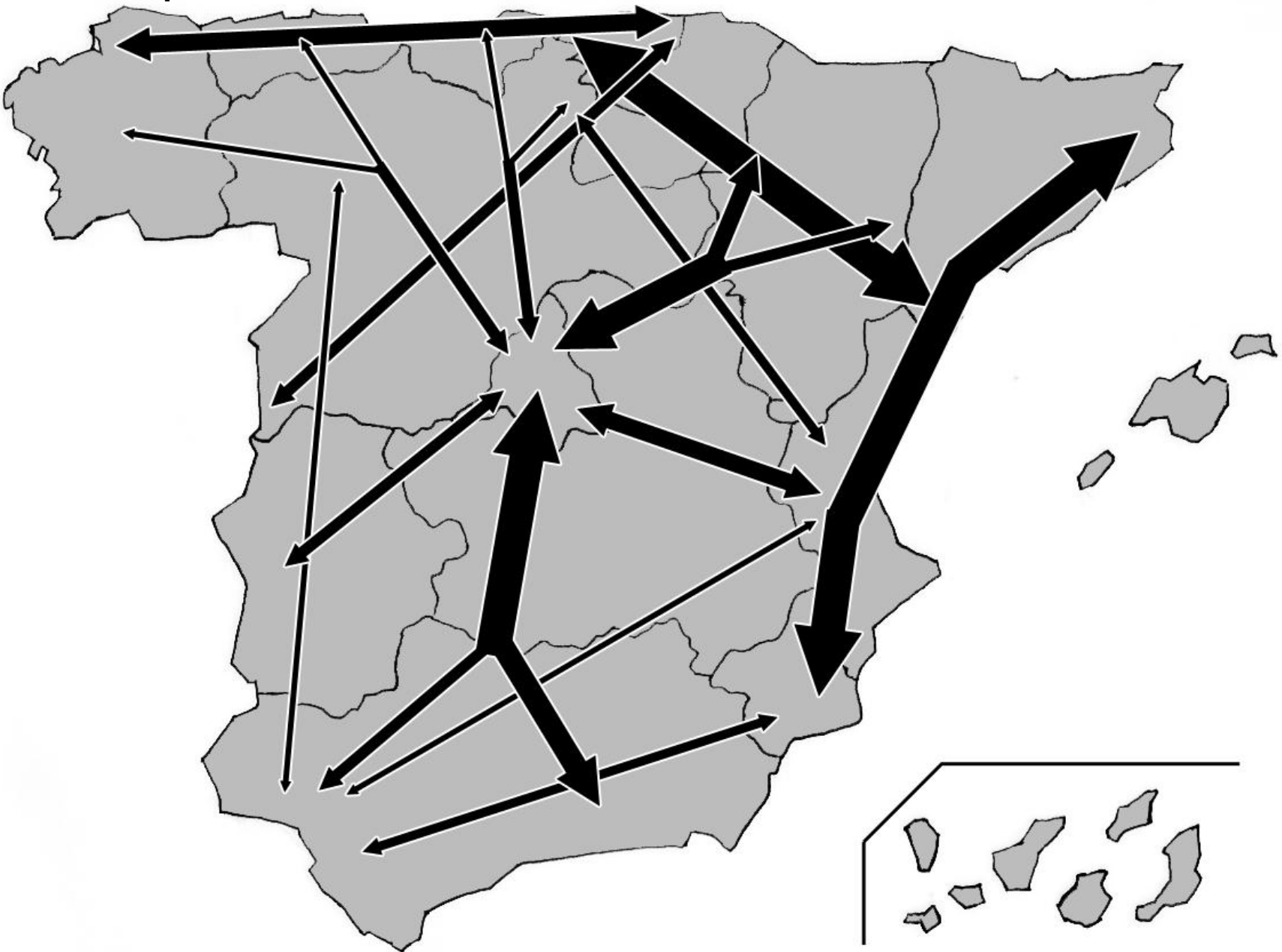


**C** Desarrollo de líneas subsidiarias



**F** Aparición de "ejes principales"  
de gran prioridad

**Flujos de transporte**



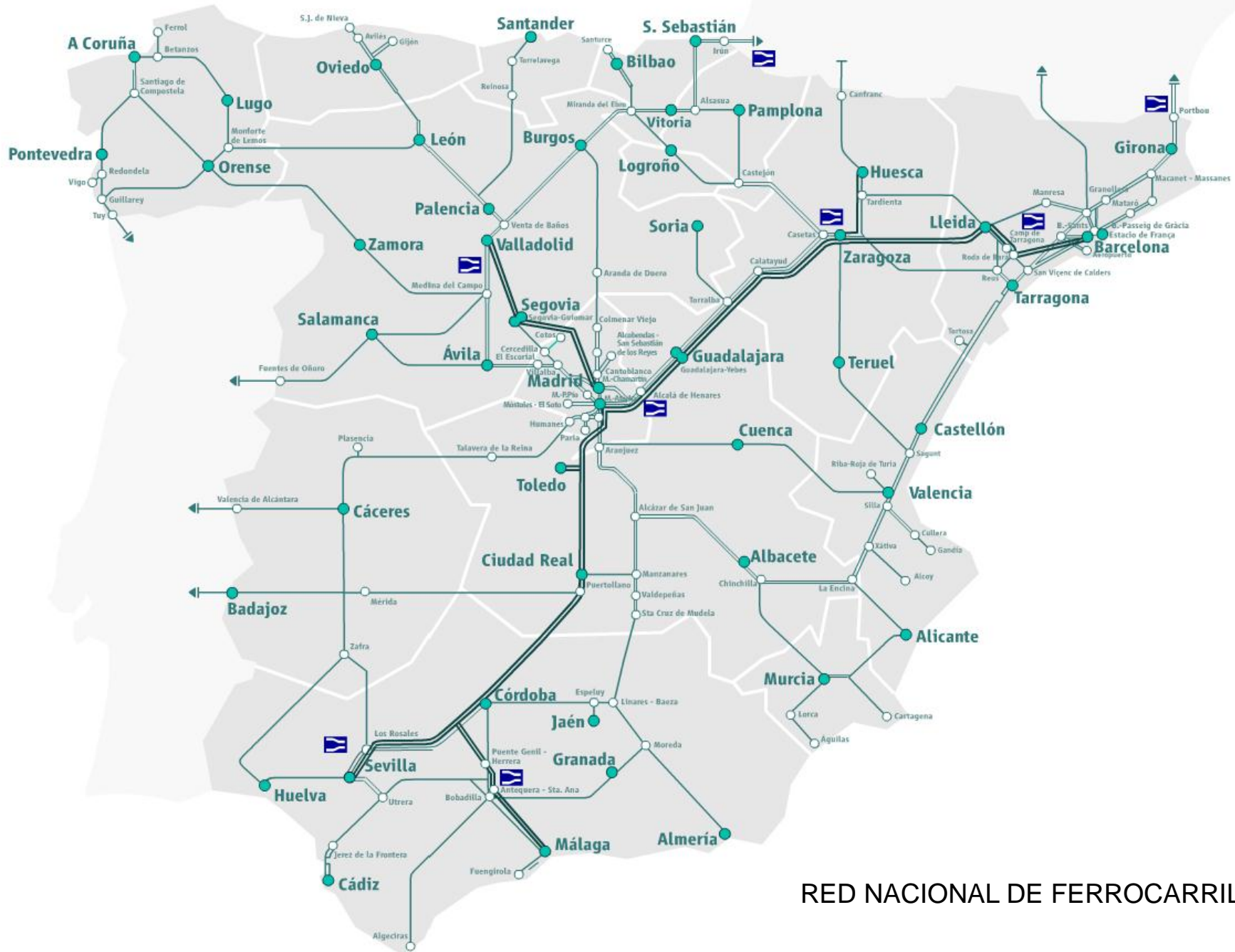
## RED DE ALTA VELOCIDAD EN EUROPA



# RED DE FERROCARRILES

2006





RED NACIONAL DE FERROCARRILES

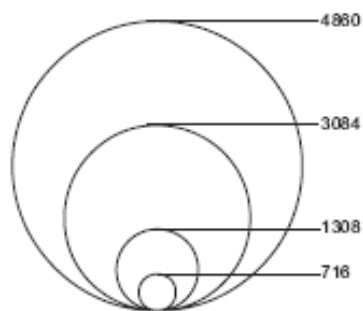
# TRANSPORTE DE MERCANCÍAS POR FERROCARRIL 2004

## DESTINOS PRINCIPALES DEL TRÁFICO

-  Interior
-  Otros países
-  Aragón
-  Madrid
-  Castilla y León
-  Cataluña
-  Comunidad Valenciana
-  Otras Comunidades Autónomas

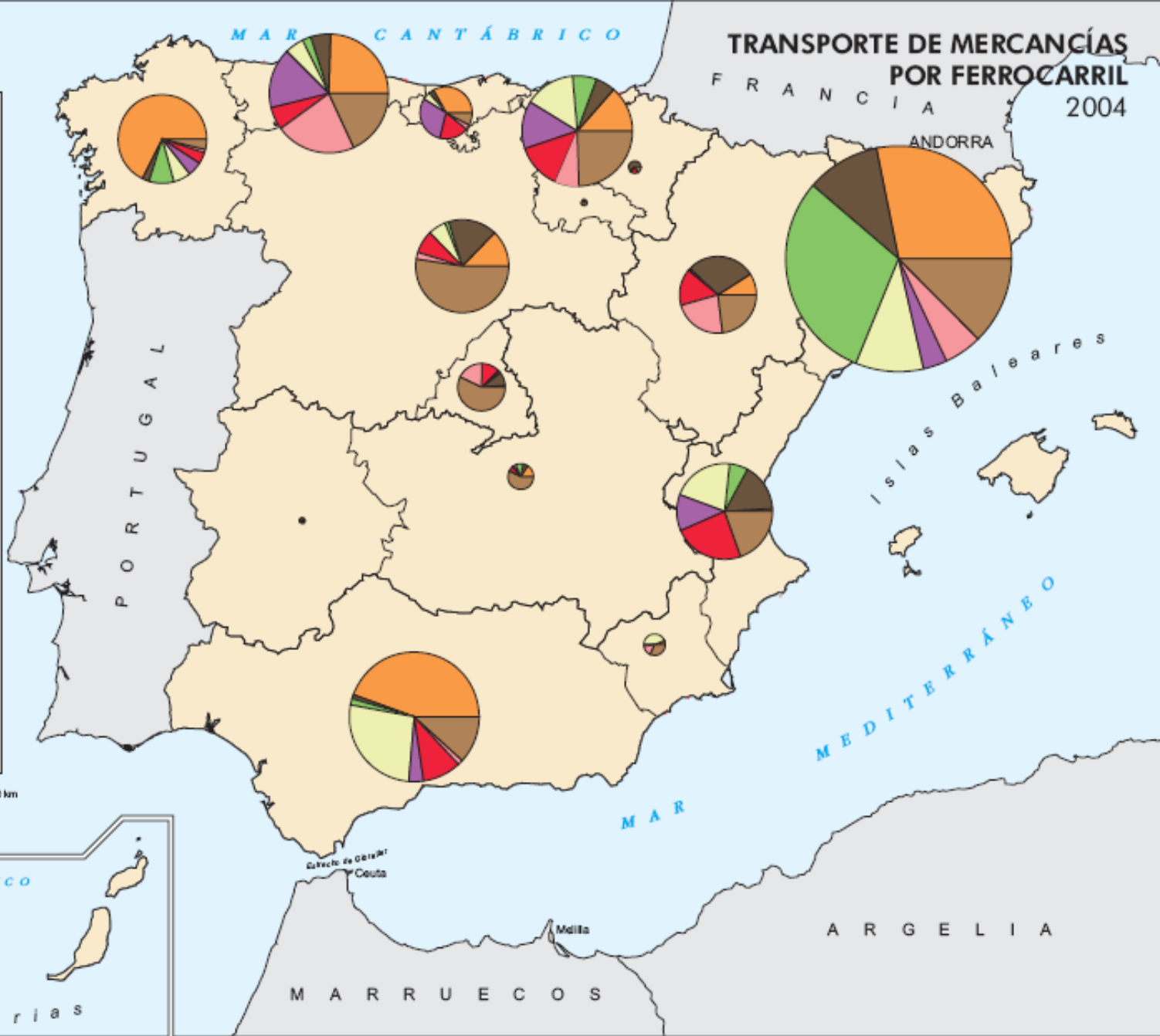
## VOLUMEN DE MERCANCÍAS

Miles de tm



0 100 200 300 km

Fuente de información: RENFE, Ministerio de Fomento  
Elaborado por Atlas Nacional de España (ANE) y Equipo AGE



# RED DE CARRETERAS PRINCIPALES

2005

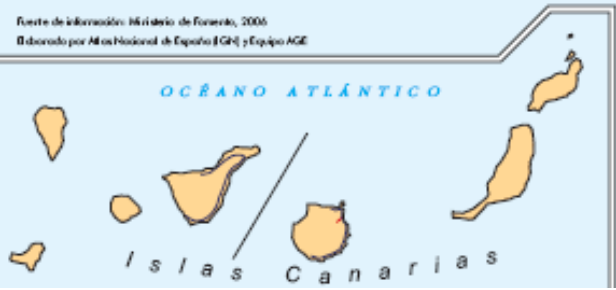


## TIPOS DE CARRETERAS

- Autopistas de peaje
- Autopistas libres y autovías estatales y autonómicas
- Red convencional del estado

0 100 200 300 km

Fuente de información: Ministerio de Fomento, 2005  
Elaborado por Atlas Nacional de España (IGM) y Equipo AGE

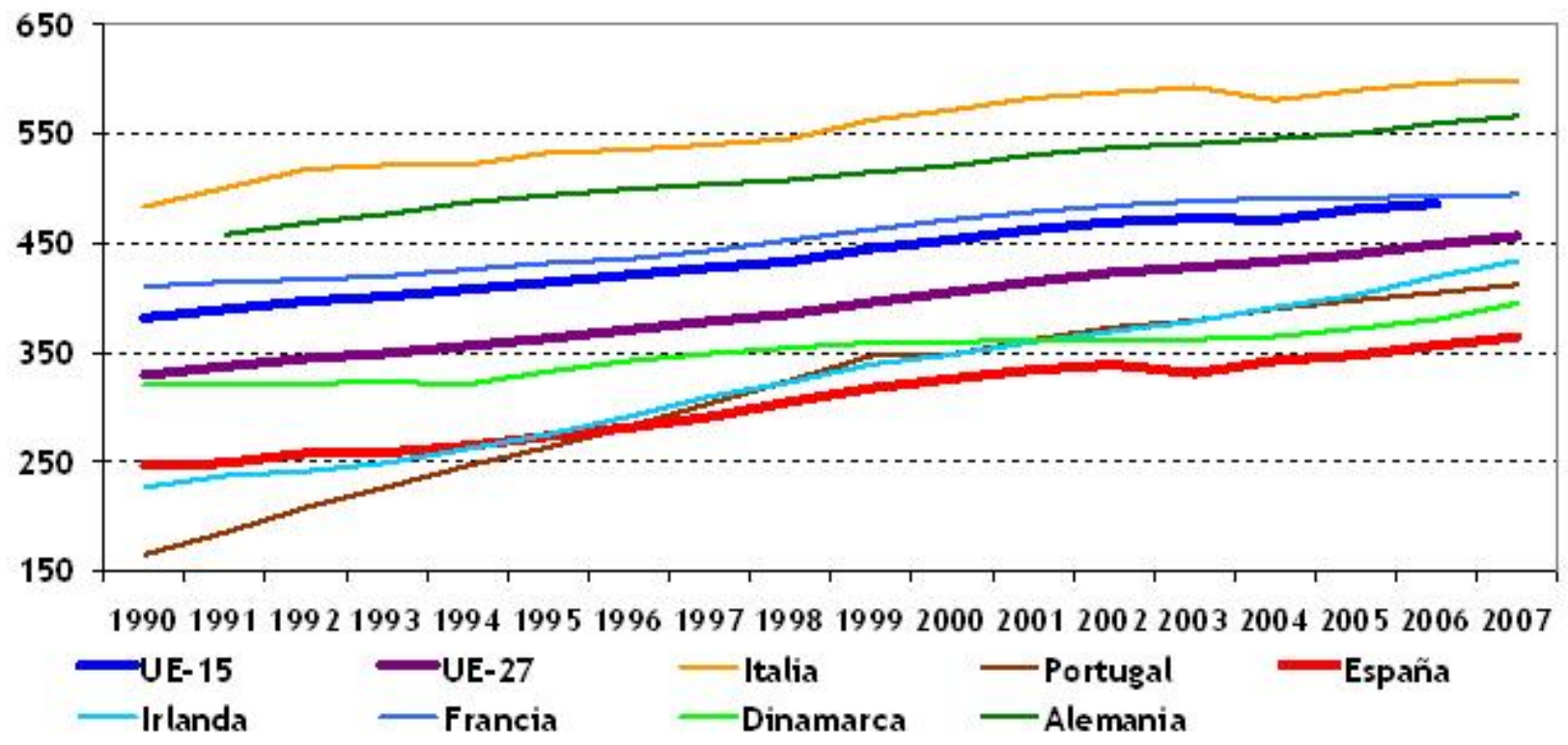




# RED DE AUTOVÍAS



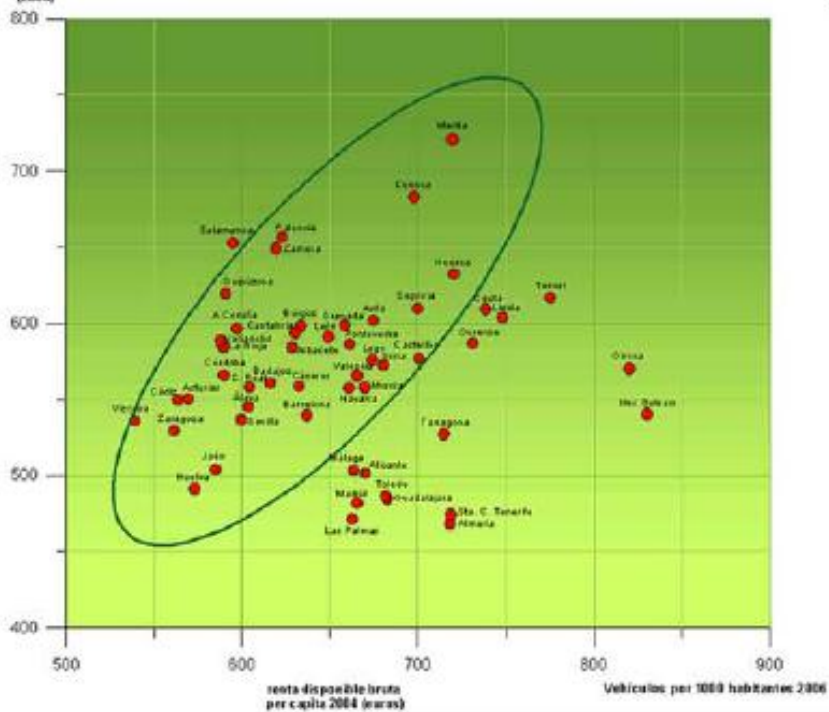
# PARQUE DE VEHÍCULOS



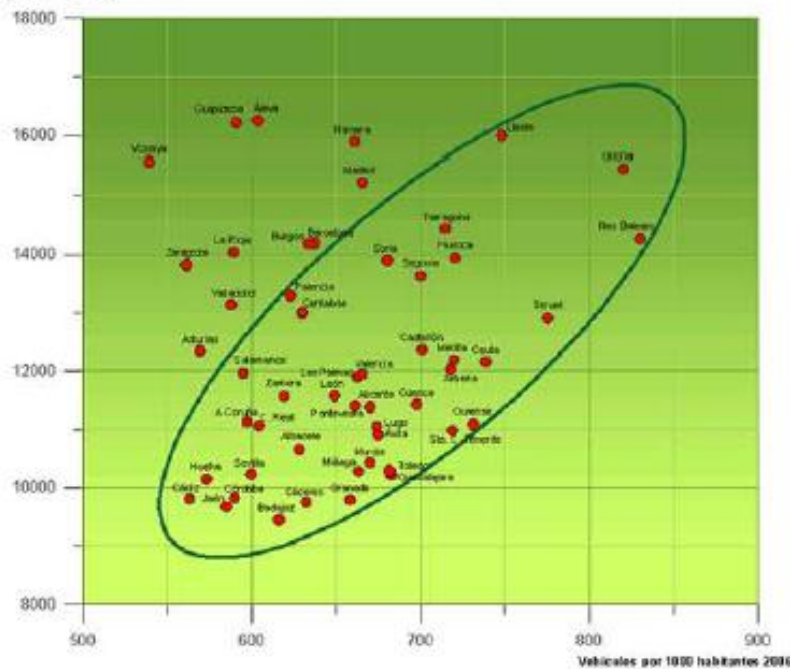
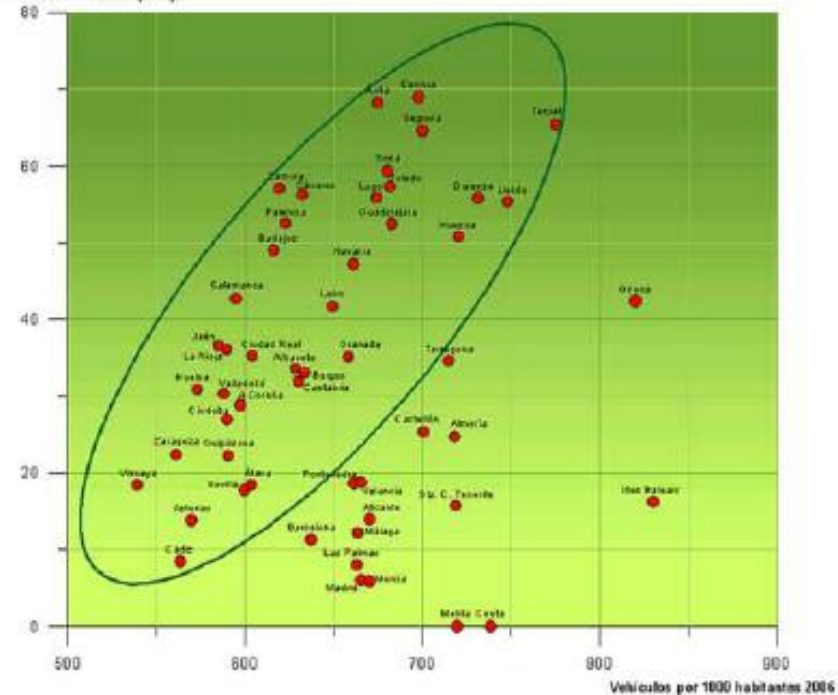
# PARQUE DE VEHÍCULOS EN ESPAÑA. CONTRASTES INTERPROVINCIALES. 2006.



Conductores por 1000 habitantes (2006)



Porcentaje de población residente en municipios menores de 10.000 habitantes (2006)



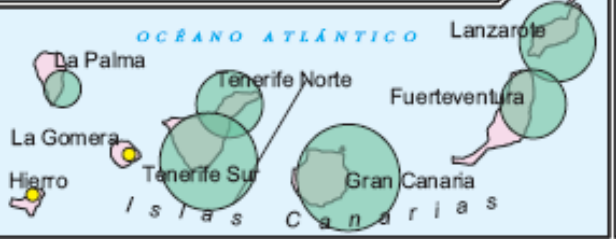
Fuente de Información: Dirección General de Tráfico, Ministerio del Interior.

# RED DE AEROPUERTOS DEL ESTADO Y TRÁFICO DE PASAJEROS 2005



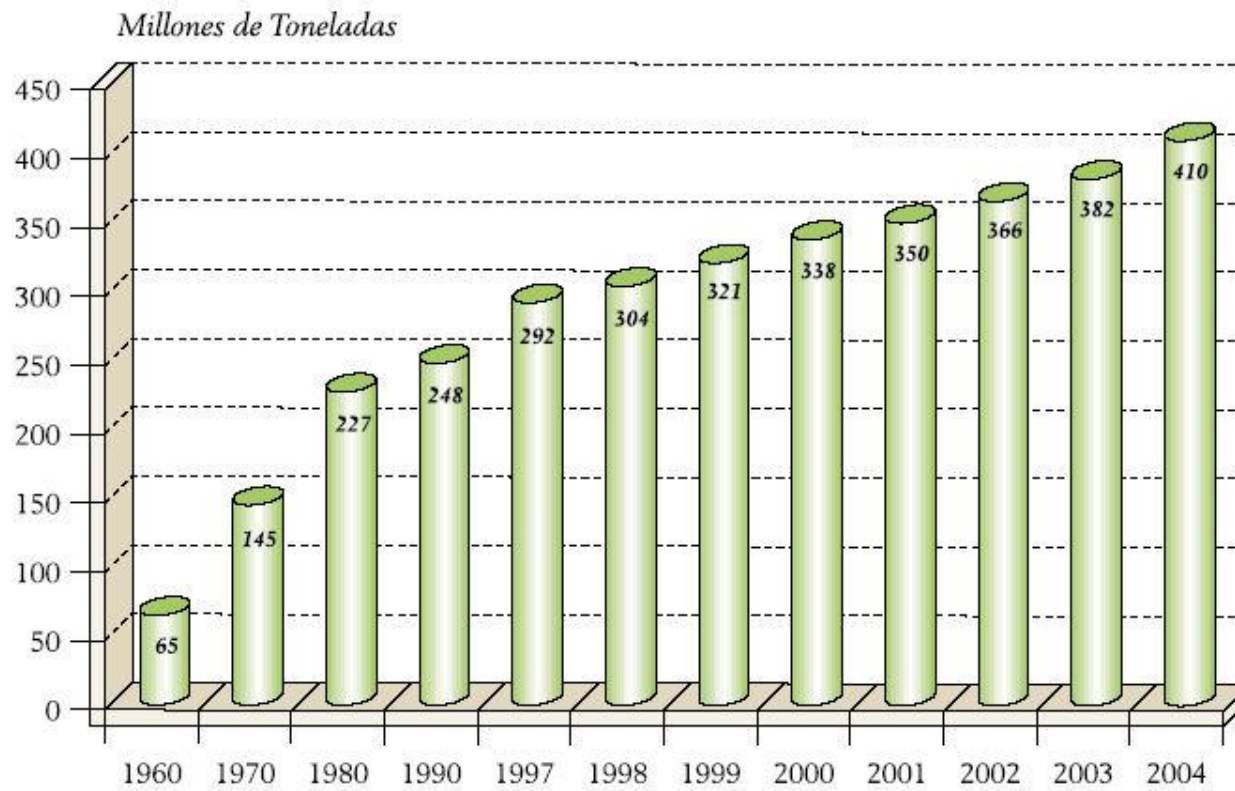
0 100 200 300 km

Fuente de información: Anuario Estadístico 2006. Ministerio de Fomento. Elaborado por Equipo AGE

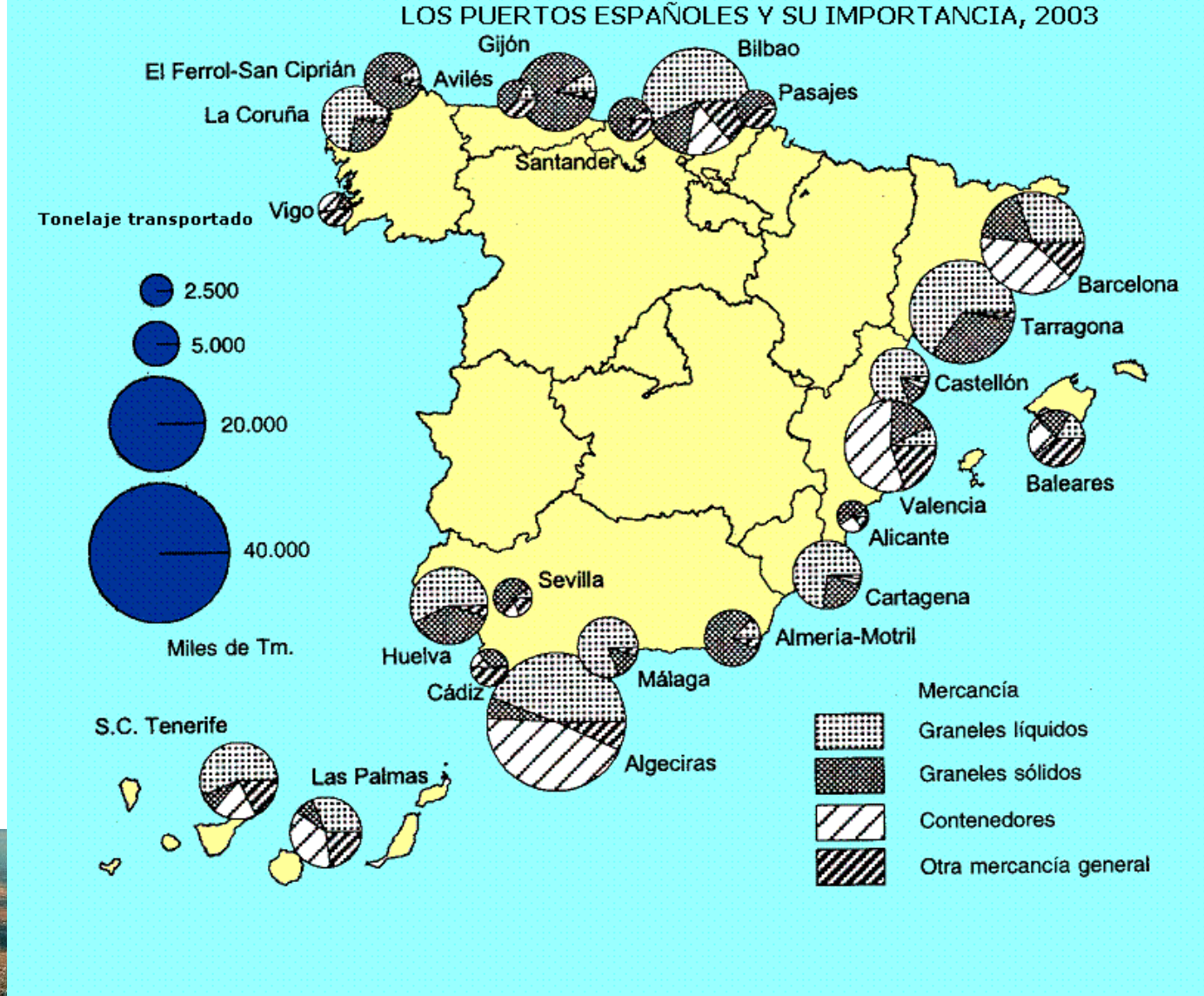




## TRÁFICO PORTUARIO TOTAL



# LOS PUERTOS ESPAÑOLES Y SU IMPORTANCIA, 2003




PUERTO DE CARTAGENA




# TRÁFICO PORTUARIO TOTAL. PUERTOS DE TITULARIDAD ESTATAL

TONELADAS



MERCANCIAS SEGÚN PRESENTACIÓN

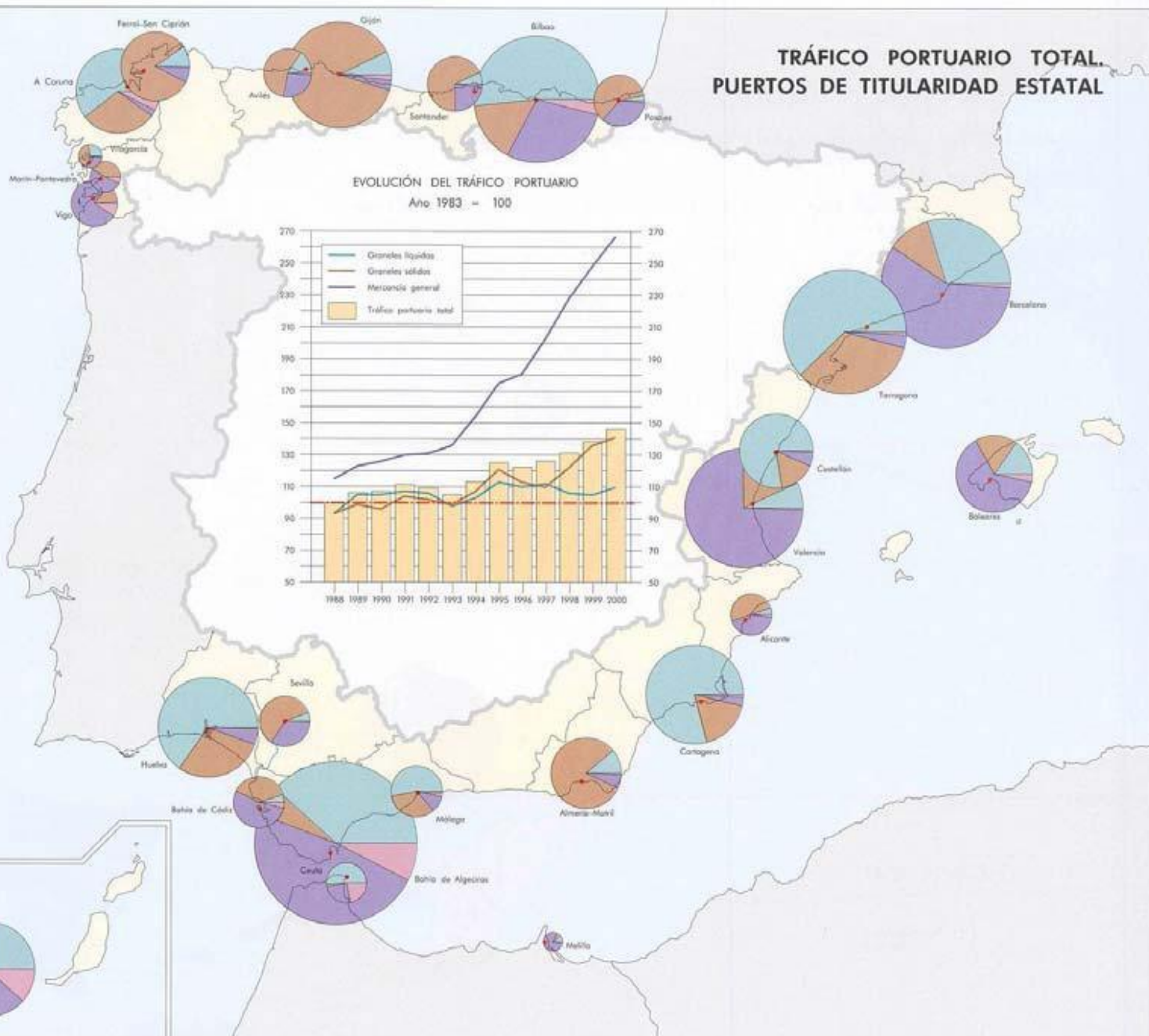
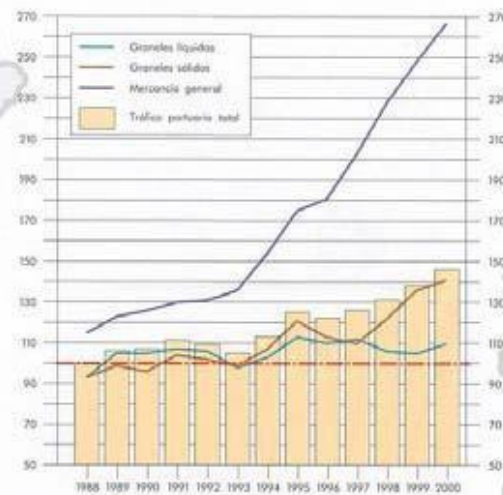


ESCALA 1:5.000.000

Fuente de información: Puertos del Estado, 2000

EVOLUCIÓN DEL TRÁFICO PORTUARIO

Año 1983 = 100



# CANAL DE CASTILLA

