



MAPA FÍSICO DE EUROPA



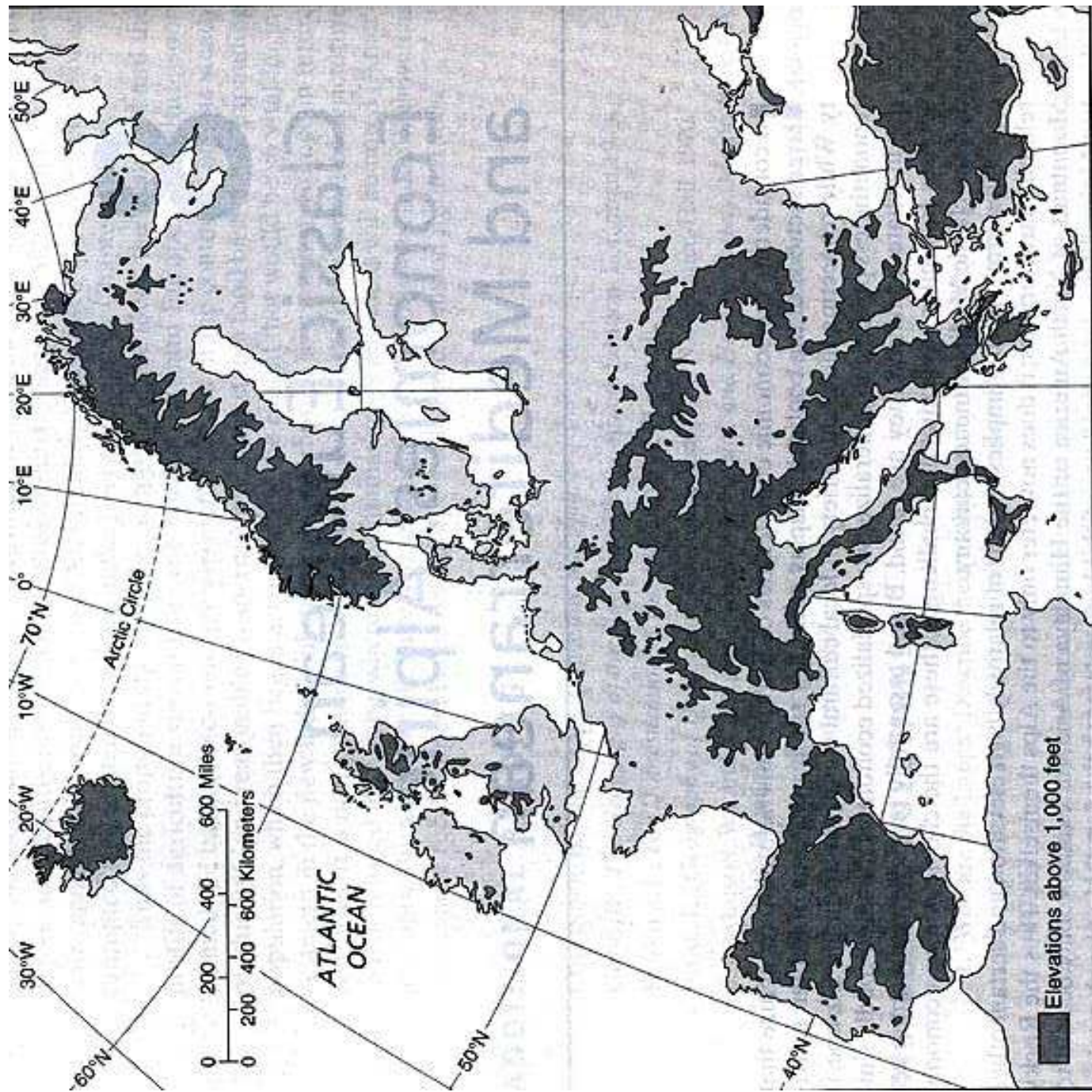
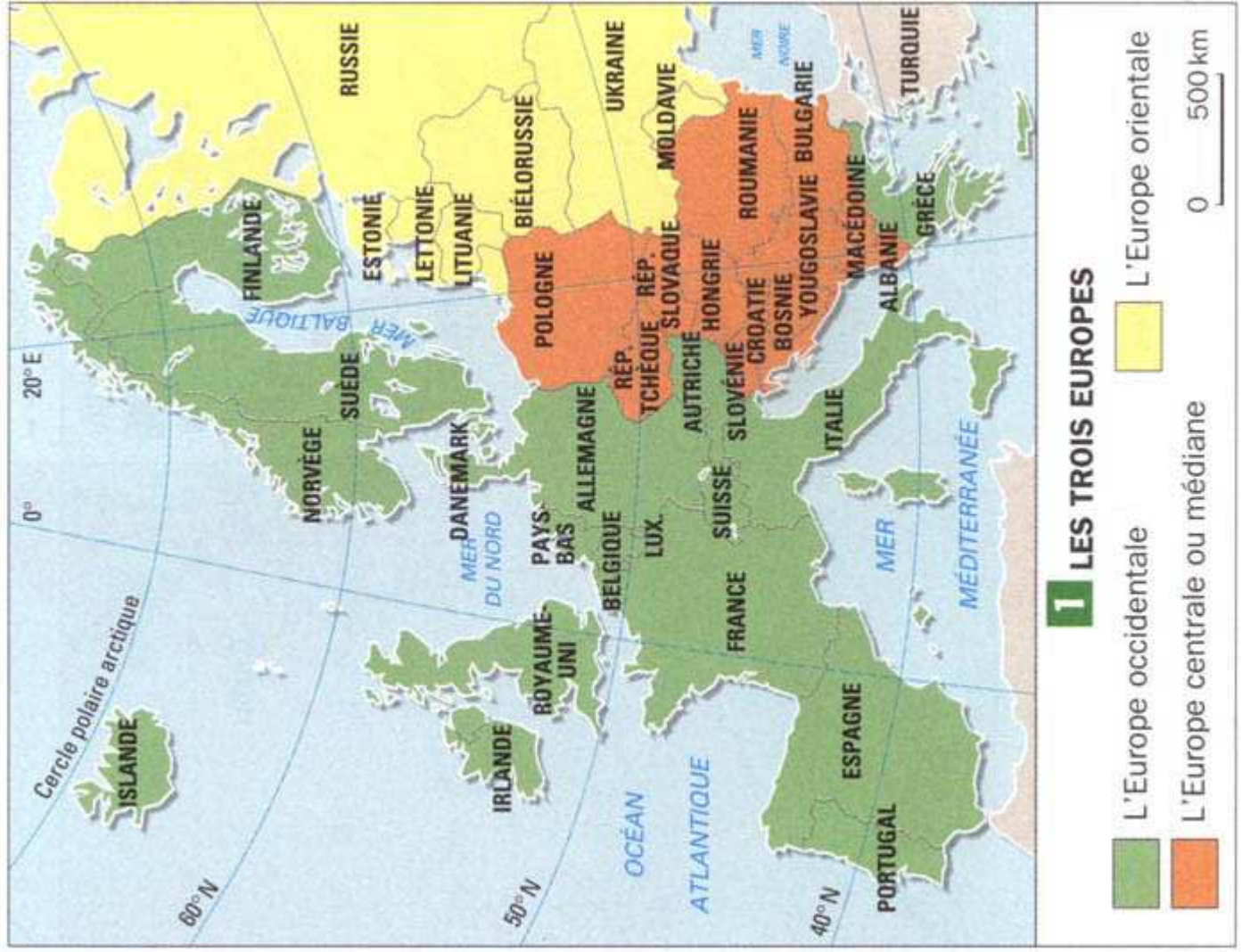


Figure 8.1 | Europe: Areas above 1,000 feet in altitude.



Les États de l'Europe

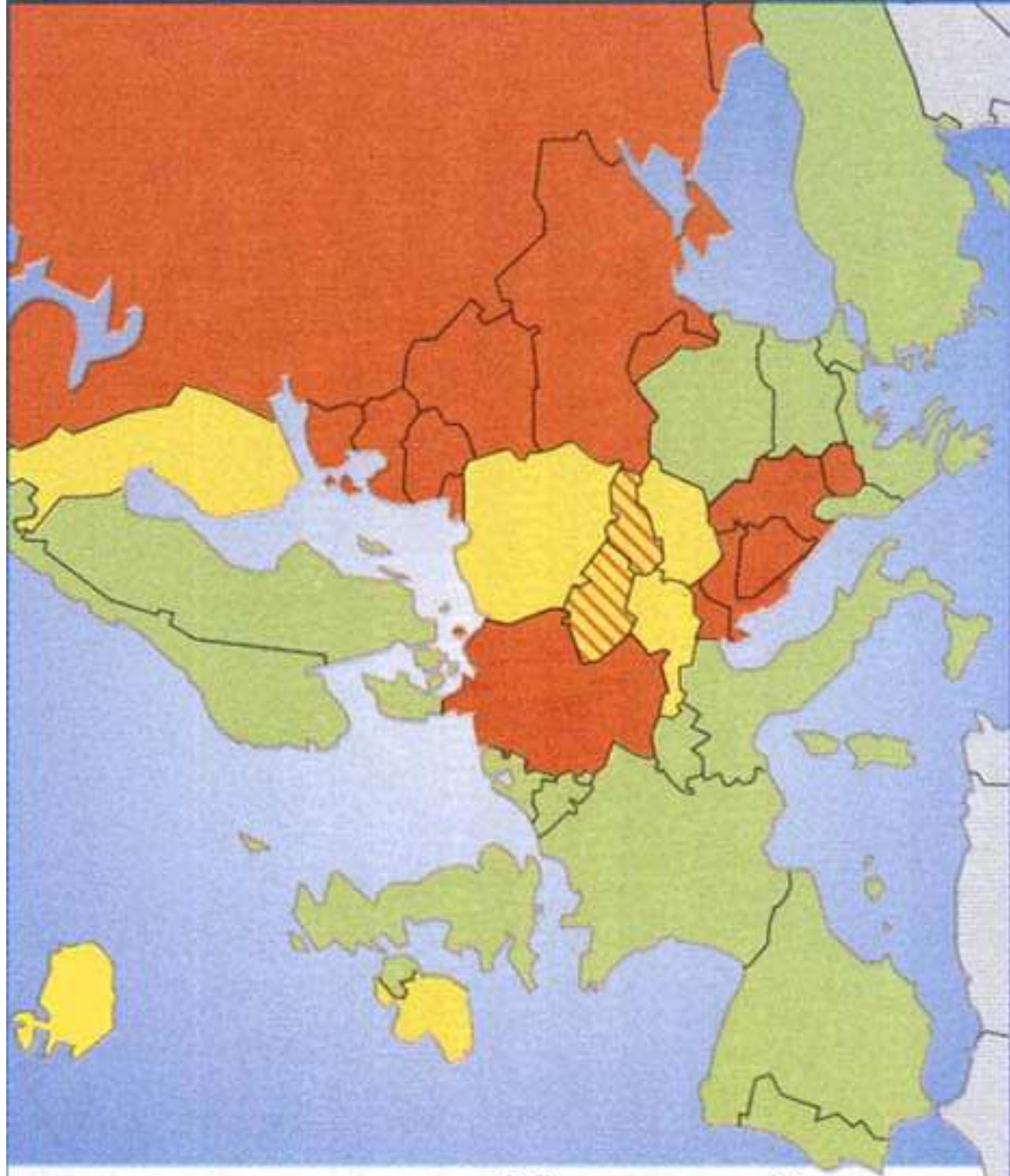
formés
avant
la 1^{ère}
Guerre
mondiale



nés ou
reconstitués
après la 1^{ère}
Guerre
mondiale

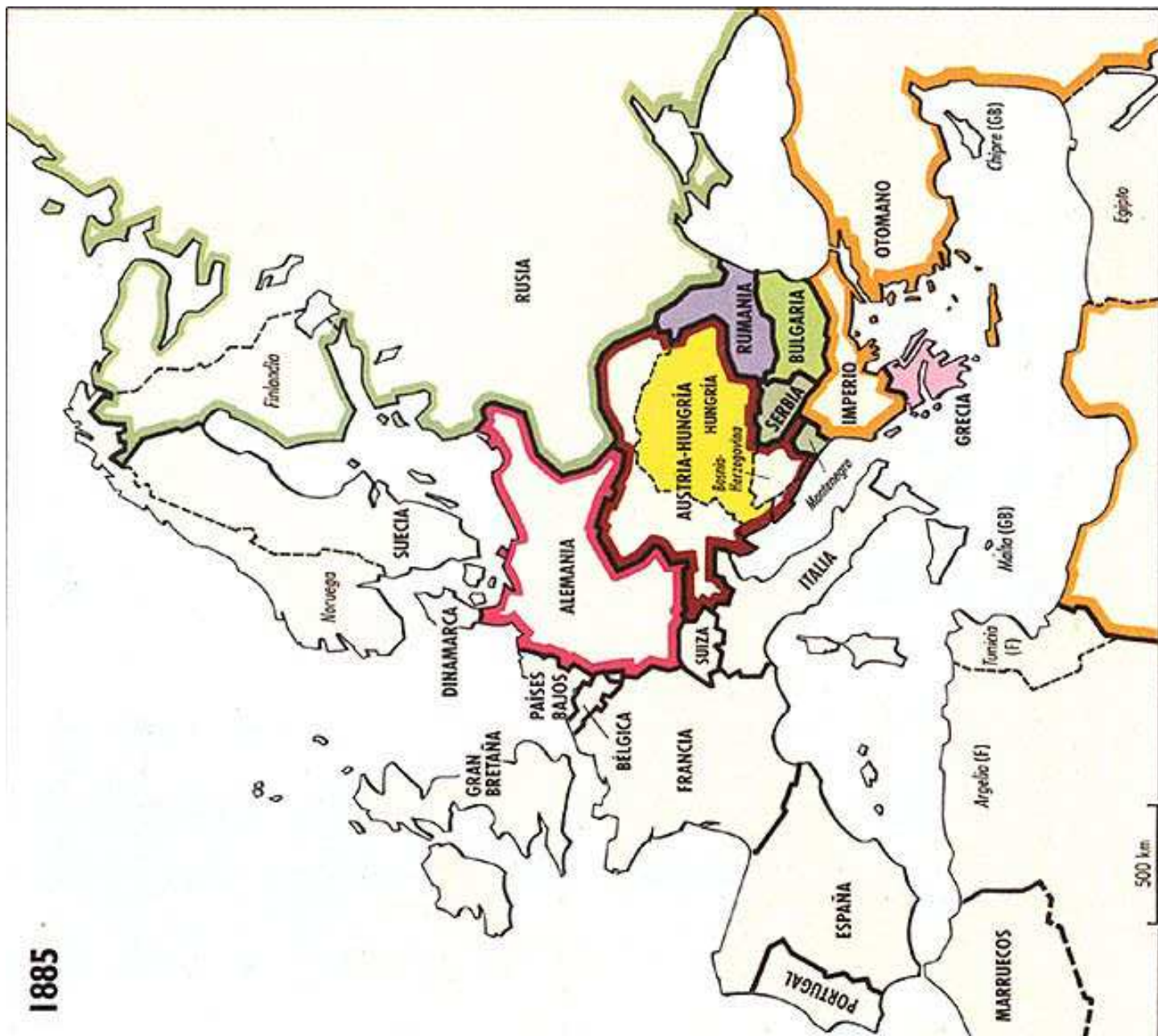


nés ou
reconstitués
après 1989



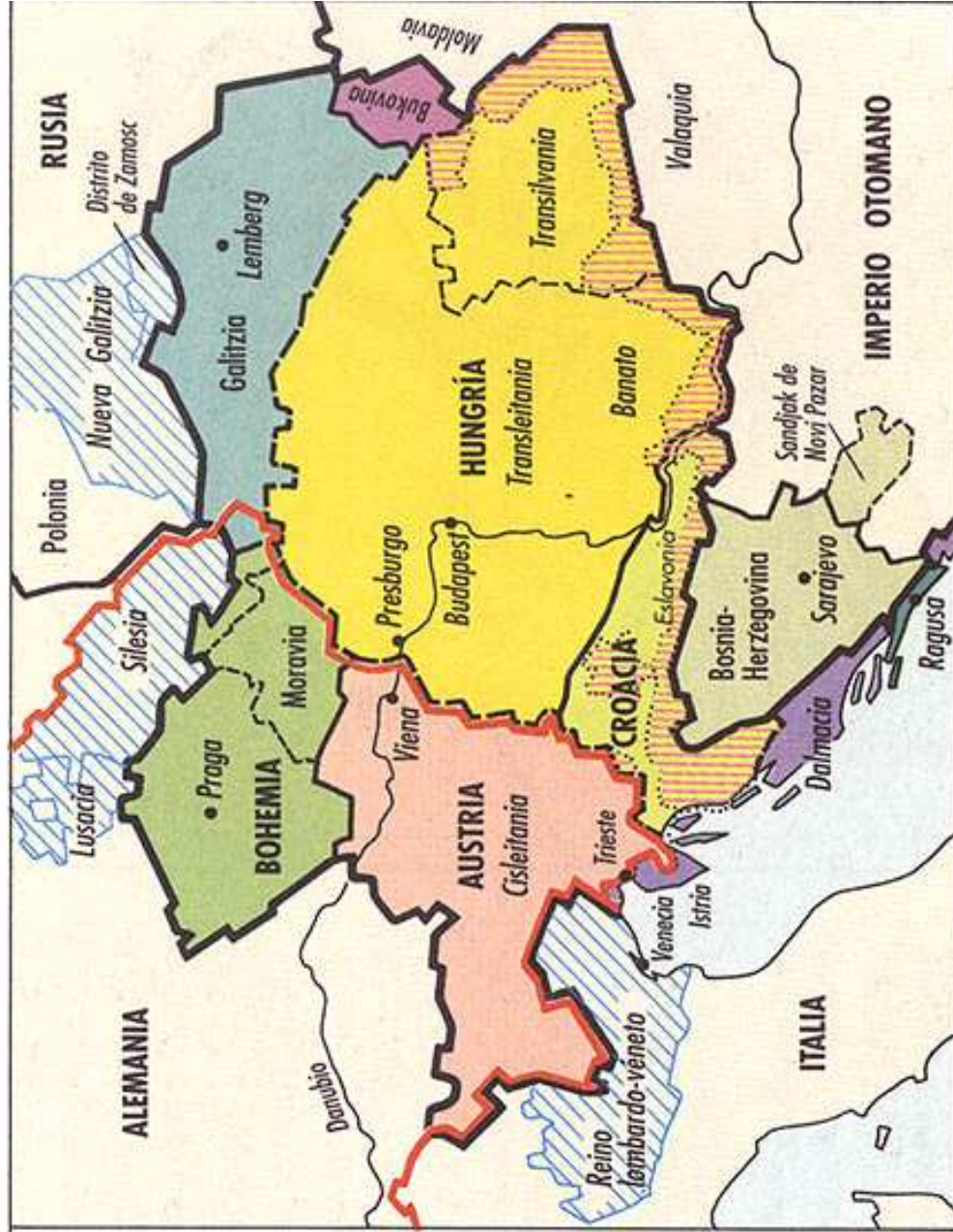


1885



LOS INTEGRANTES HISTÓRICOS DE AUSTRIA-HUNGRÍA

- Austria-Hungría en 1867
- Los Estados austriacos (Cisleitania)
 - Ducados hereditarios de los Habsburgo (incluidas las anexiones posteriores: Salzburgo)
 - Estados de la corona de Bohemia (de los Habsburgo desde 1526)
 - Galitzia (tomada a Polonia en 1772) y Croacia (anexionada en 1846)
 - Bukovina (tomada a Moldavia en 1775)
 - Istria y Dalmacia (anexionadas en 1797 y de nuevo en 1815; proceden de la República de Venecia)
 - Ragusa (anexionada en 1815)
- El reino de Hungría (Transleitania)
 - De los Habsburgo desde 1526 (sin tener en cuenta la ocupación turca)
 - Hungría
 - Croacia (unida a Hungría en 1102)
 - Confines militares
- Año de creación, año de supresión:
 - Eslavonia (1702-1878) Croacia (1737-1878)
 - Banato (1742-1872) Transilvania (1764-1851).



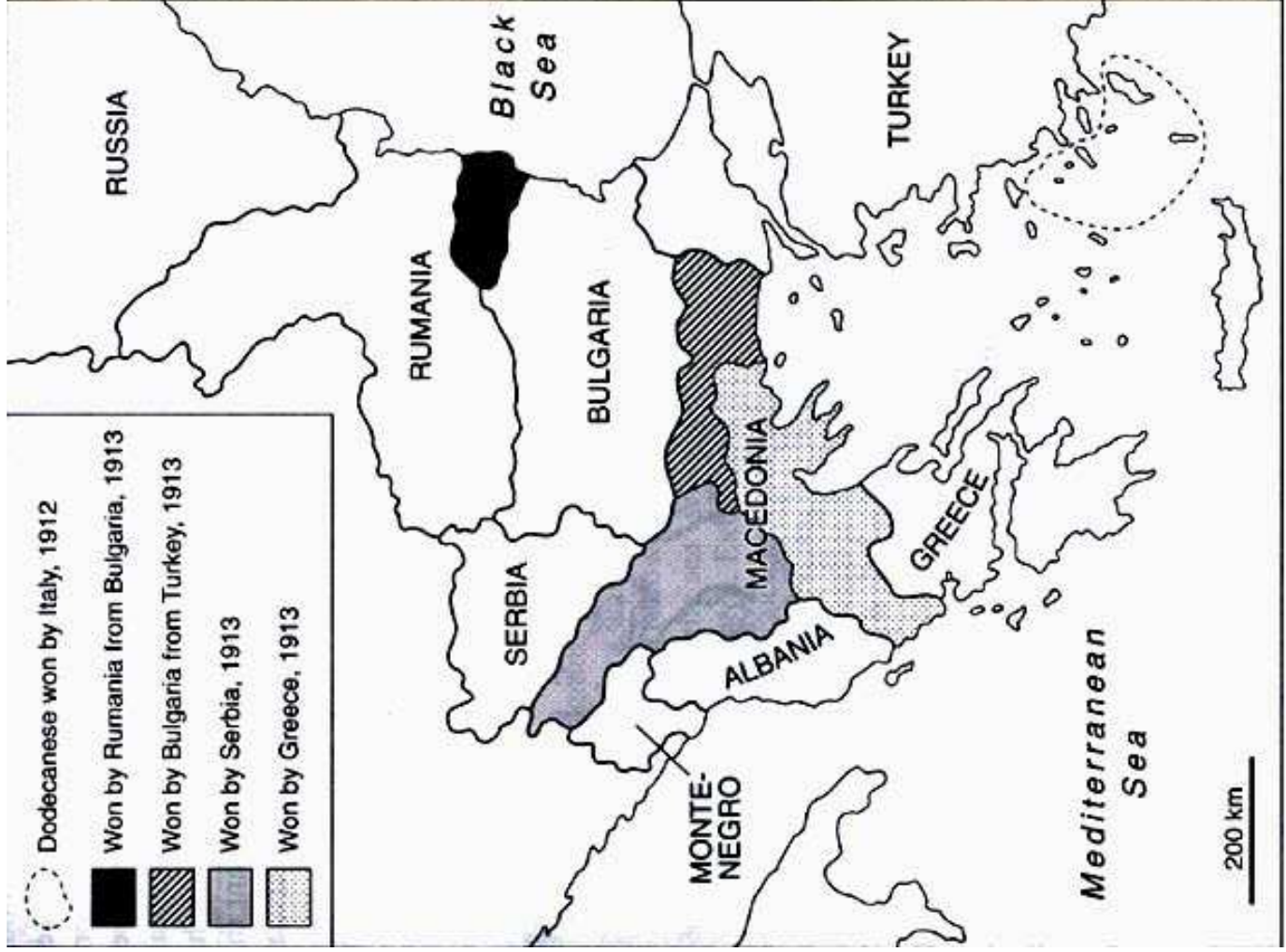
Territorios perdidos

Entre paréntesis: año de adquisición, año de cesión.

- Lusacia (1526-1635)
- Silesia (1526-1741)
- Distrito de Zamosc (1772-1809)
- Nueva Galitzia (1795-1809)
- Reino lombardo-veneto (1815-1866)

Anexiones posteriores a 1867

- Bosnia-Herzegovina (ocupada a partir de 1878, anexionada en 1908)
- Sandjak de Novi-Pazar (ocupada de 1878 a 1908)



The cradle of war: the Balkans, 1913–14. Source: after Pounds (1985, 27).

SERBIA AND ITS NEIGHBOURS 1878 - 1914



2 The Serbs of Bosnia looked to Serbia for their future, as Austrian rule was oppressive

11 Austria feared unrest among its 23 million subject Slavs if Serbia were allowed to build up its power and prestige

10 Serbia's only active ally among the Great Powers, Russia disliked Austria's growing influence in the Balkans. The Balkan Slavs looked to Russia as their champion

1 Independent from Turkey, 1878, after nearly 500 years of Turkish rule

3 Austria ruled Dalmatia, a Serb outlet to the sea, including the ports of Spalato and Cattaro

MONTENEGRO
4 Serbia's only Balkan ally, a mountainous country with no easy access to the sea, and only one port

5 Created from Turkish territory as a result of Austrian pressure in 1912, deliberately cutting Serbia off from the sea

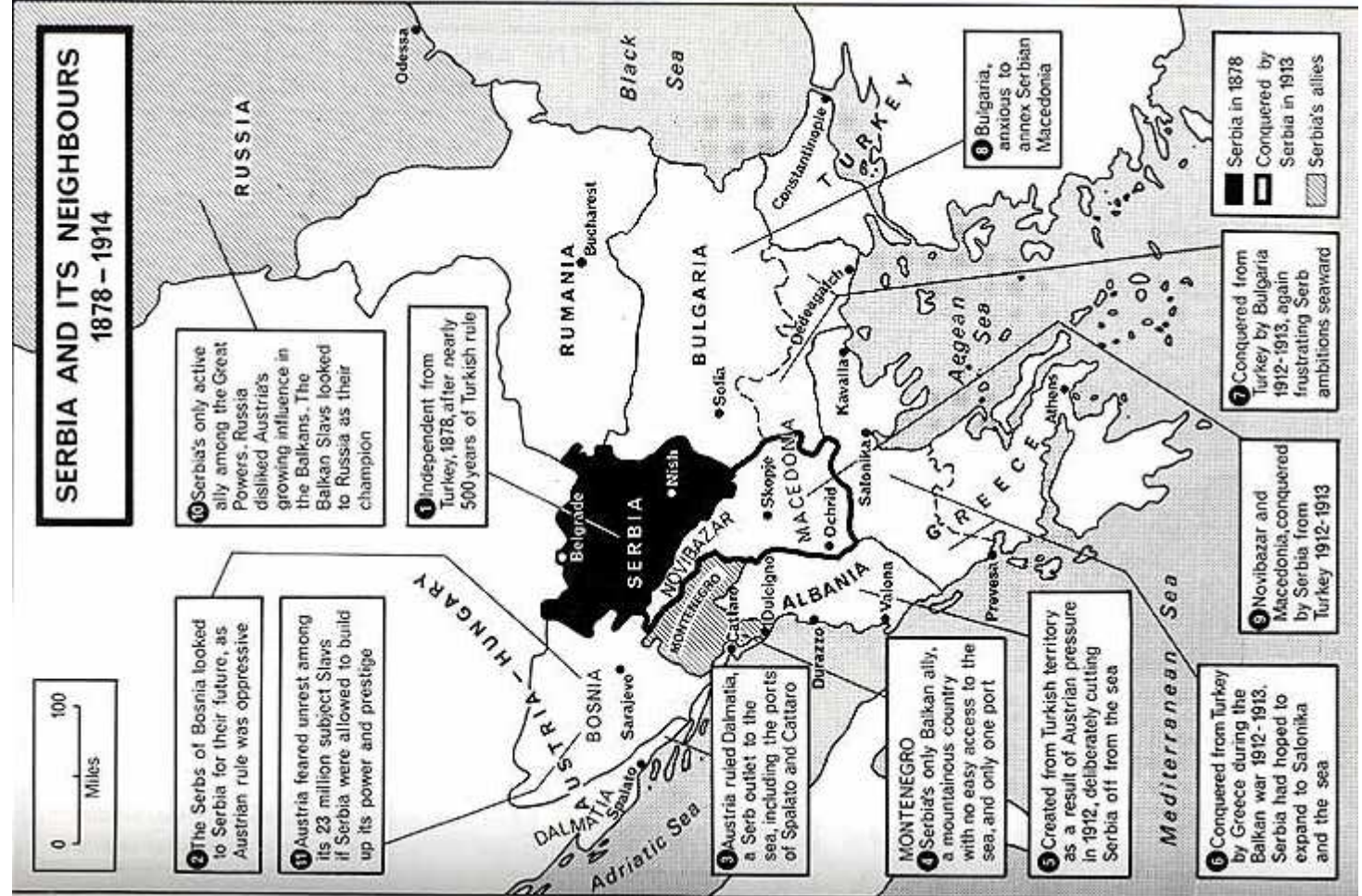
6 Conquered from Turkey by Greece during the Balkan war 1912-1913. Serbia had hoped to expand to Salonika and the sea

9 Novibazar and Macedonia, conquered by Serbia from Turkey 1912-1913

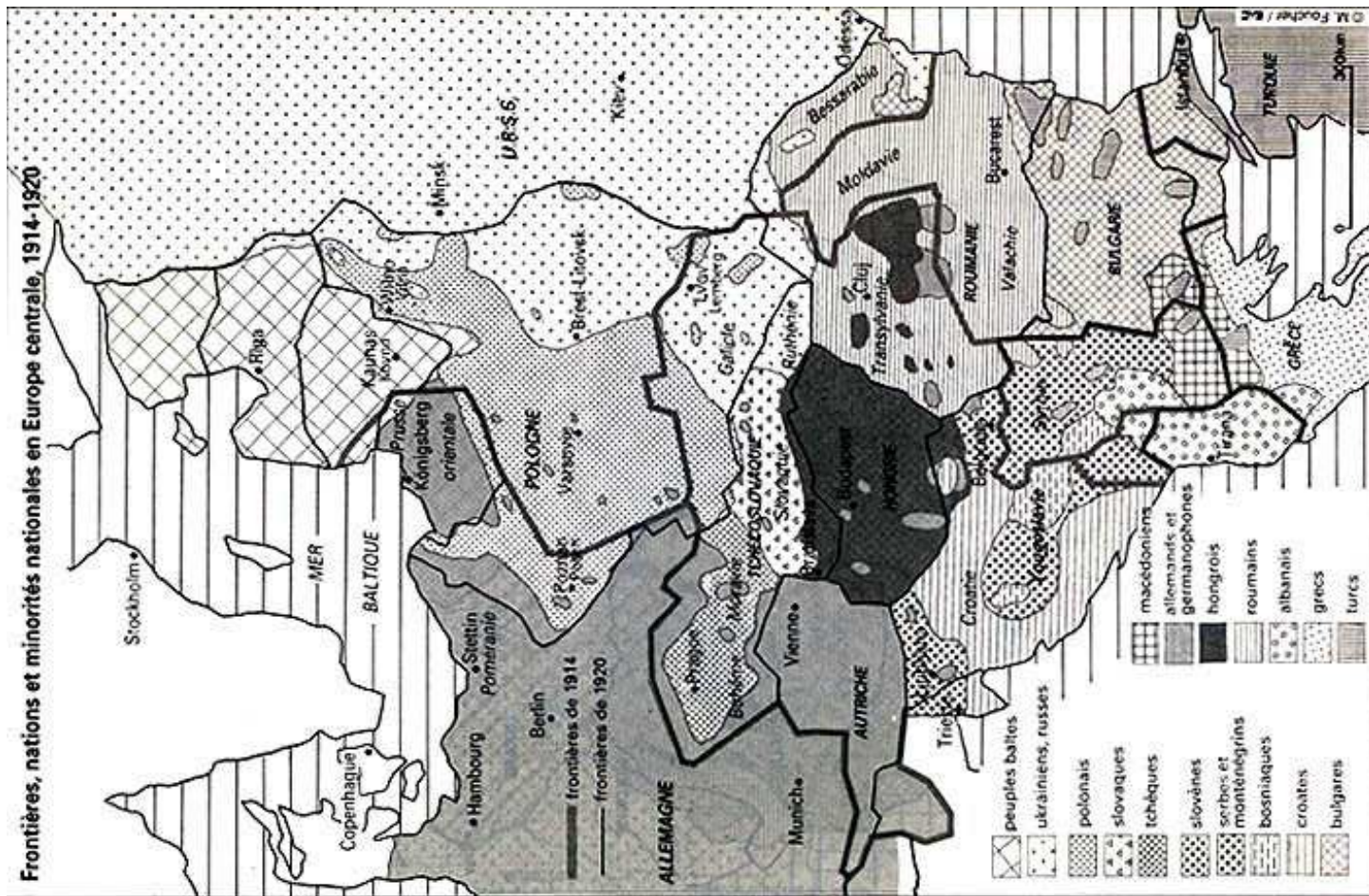
7 Conquered from Turkey by Bulgaria 1912-1913, again frustrating Serb ambitions seaward

8 Bulgaria, anxious to annex Serbian Macedonia

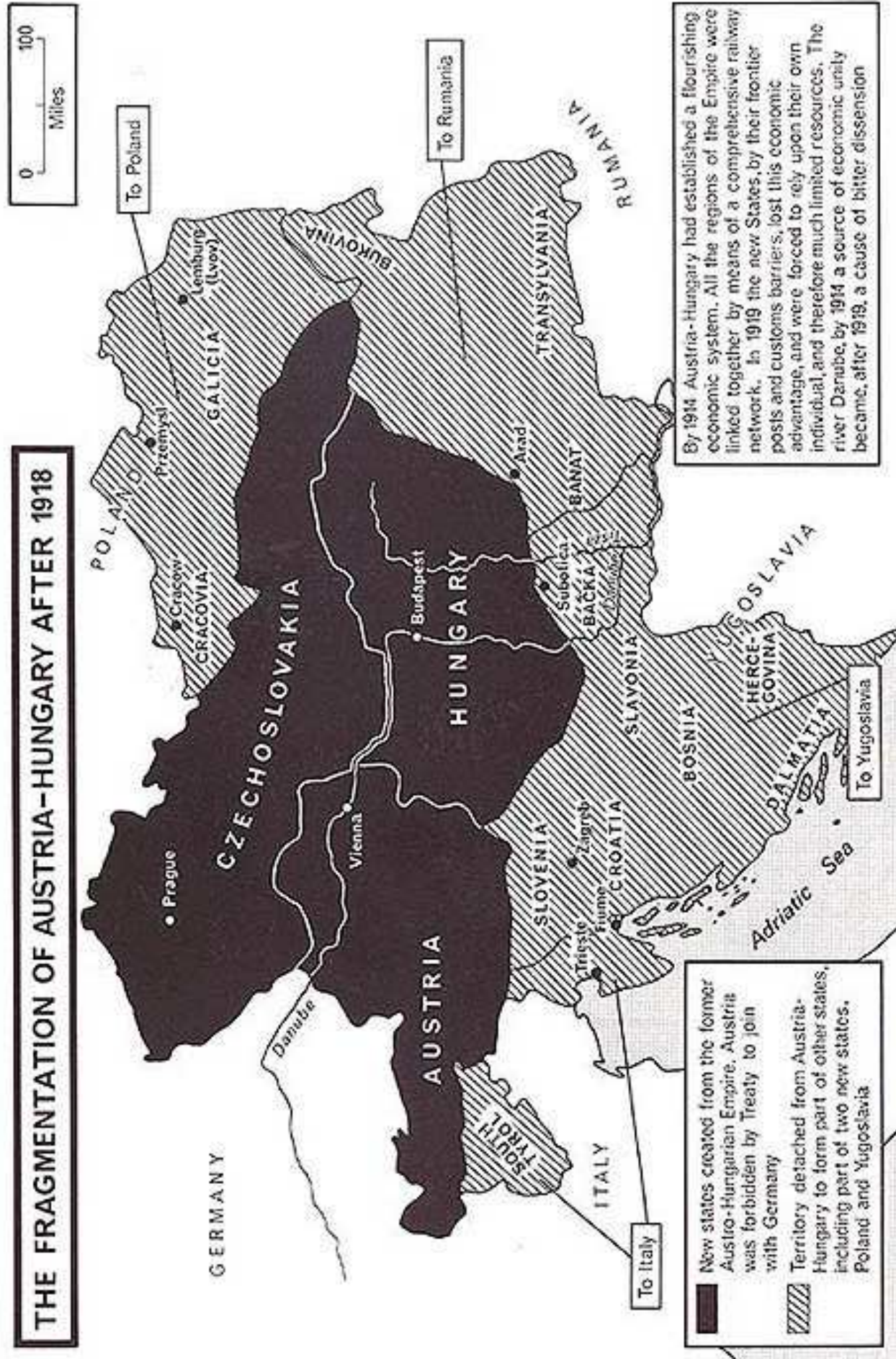
■ Serbia in 1878
 ▨ Conquered by Serbia in 1913
 ▩ Serbia's allies



Frontières, nations et minorités nationales en Europe centrale, 1914-1920



THE FRAGMENTATION OF AUSTRIA-HUNGARY AFTER 1918



By 1914 Austria-Hungary had established a flourishing economic system. All the regions of the Empire were linked together by means of a comprehensive railway network. In 1919 the new States, by their frontier posts and customs barriers, lost this economic advantage, and were forced to rely upon their own individual, and therefore much limited resources. The river Danube, by 1914 a source of economic unity became, after 1919, a cause of bitter dissension

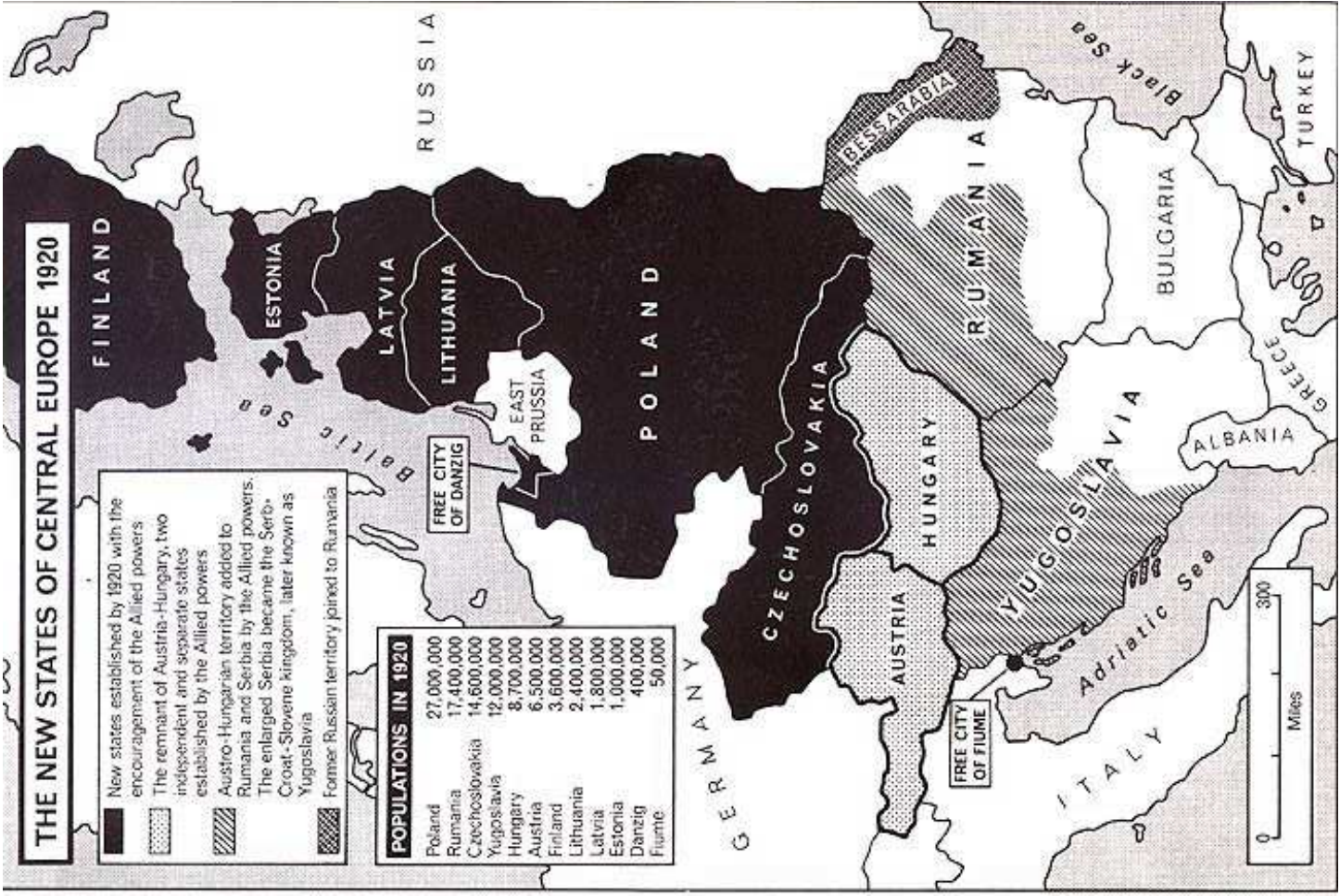
■ New states created from the former Austro-Hungarian Empire. Austria was forbidden by Treaty to join with Germany

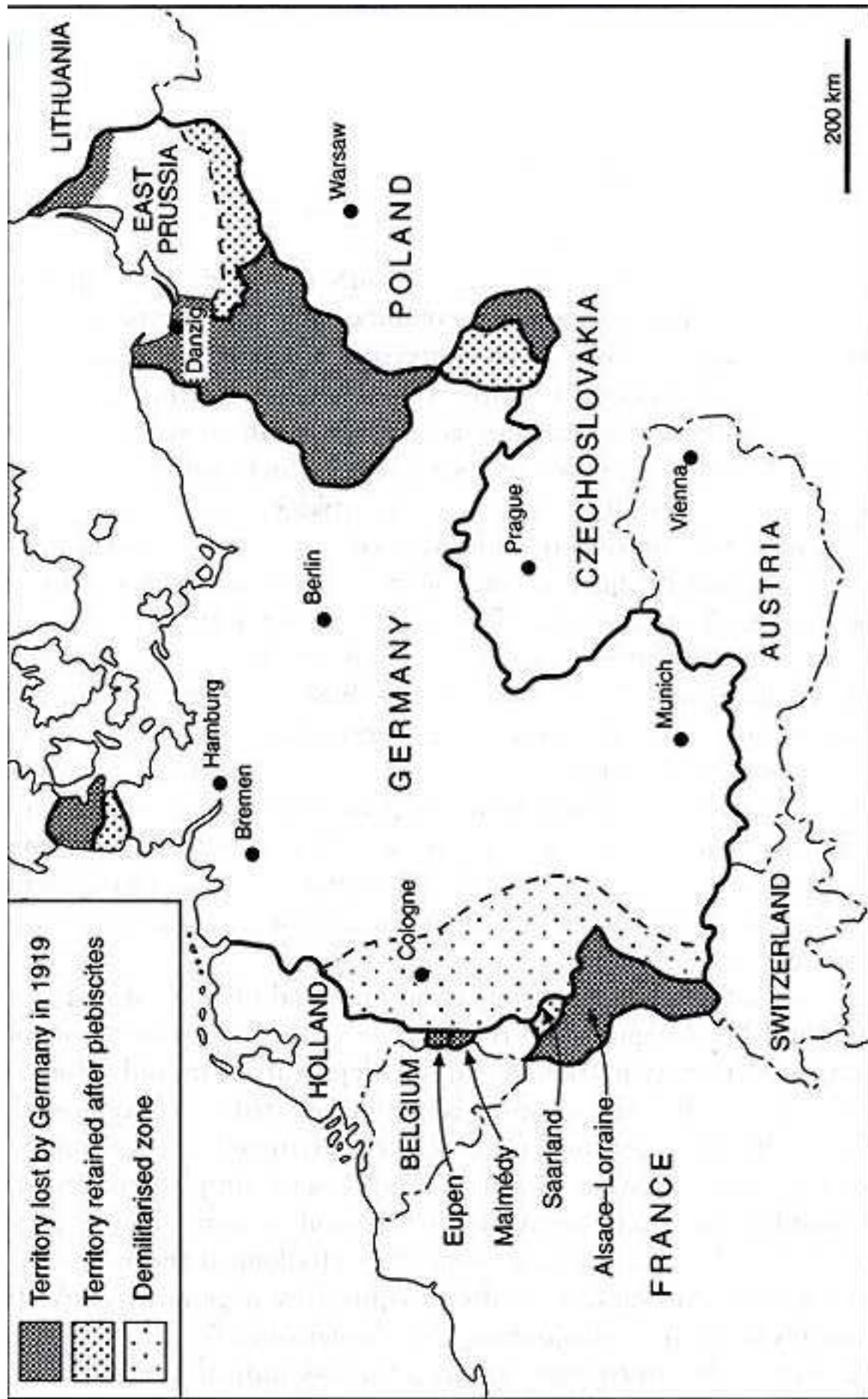
▨ Territory detached from Austria-Hungary to form part of other states, including part of two new states, Poland and Yugoslavia

THE NEW STATES OF CENTRAL EUROPE 1920

-  New states established by 1920 with the encouragement of the Allied powers
-  The remnant of Austria-Hungary, two independent and separate states established by the Allied powers
-  Austro-Hungarian territory added to Rumania and Serbia by the Allied powers. The enlarged Serbia became the Serbo-Croat-Slovene kingdom, later known as Yugoslavia
-  Former Russian territory joined to Rumania

POPULATIONS IN 1920	
Poland	27,000,000
Rumania	17,400,000
Czechoslovakia	14,600,000
Yugoslavia	12,000,000
Hungary	8,700,000
Austria	6,500,000
Finland	3,600,000
Lithuania	2,400,000
Latvia	1,800,000
Estonia	1,000,000
Danzig	400,000
Fiume	50,000

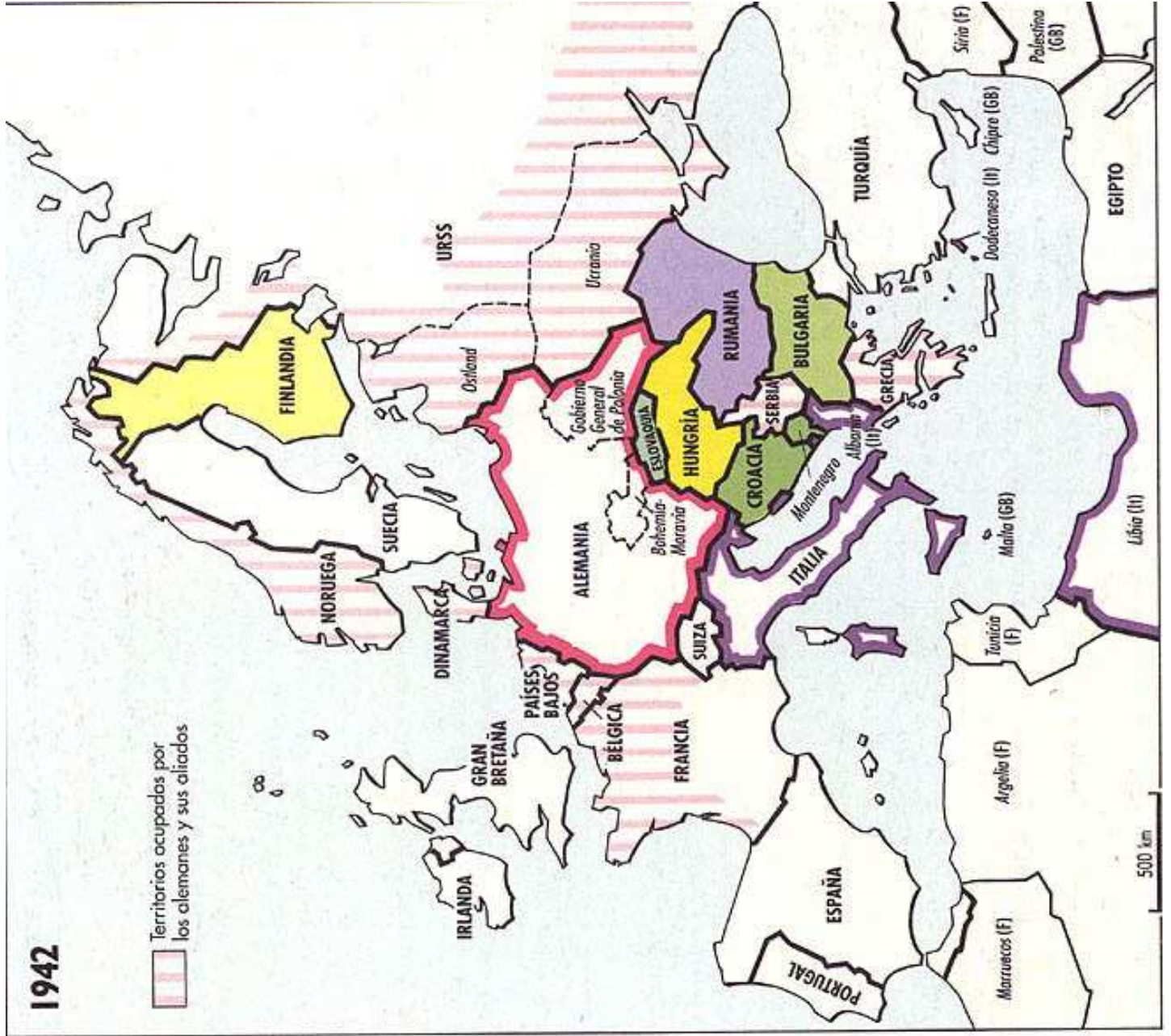




Germany after the Treaty of Versailles, January 1920.

1942

Territorios ocupados por los alemanes y sus aliados



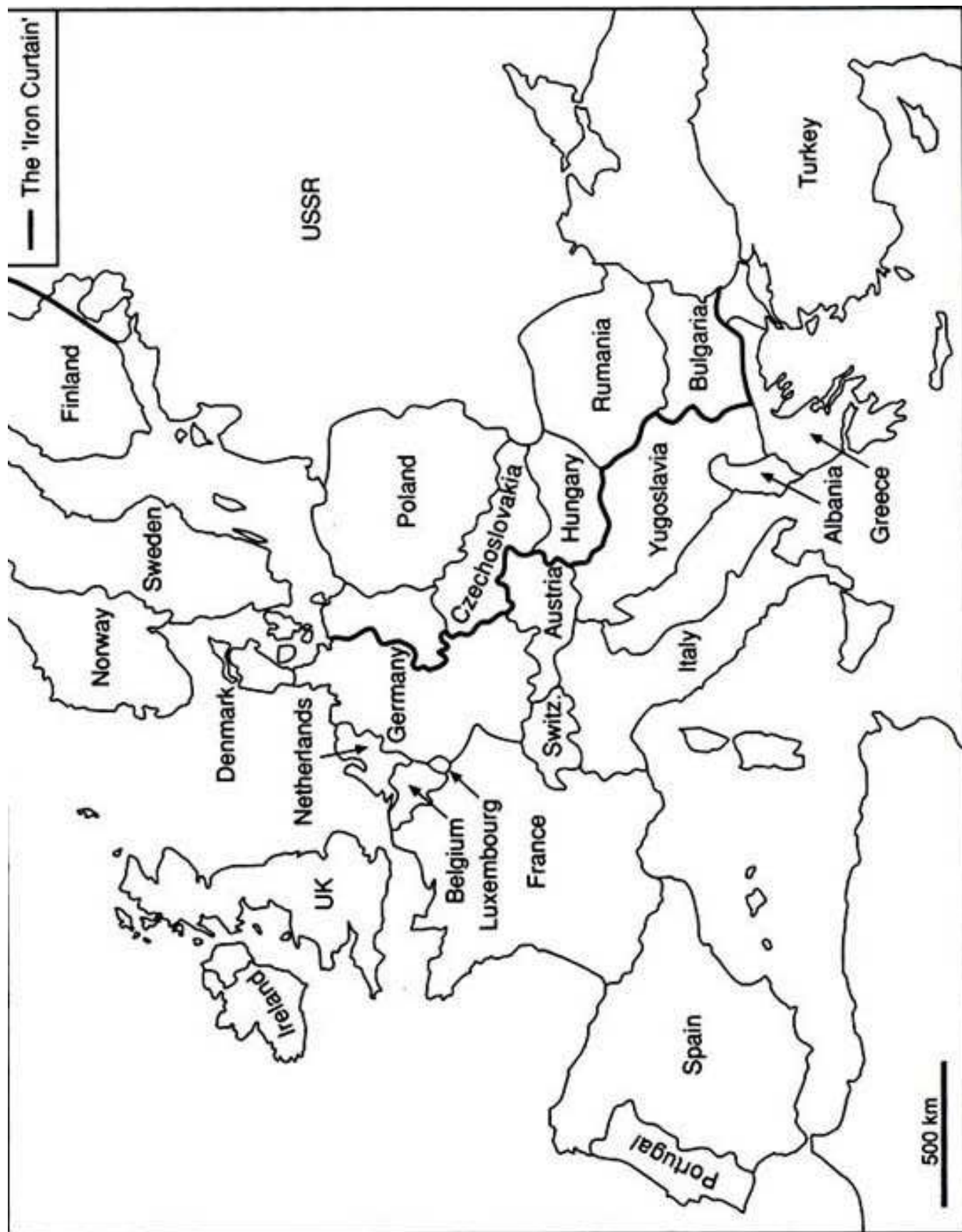
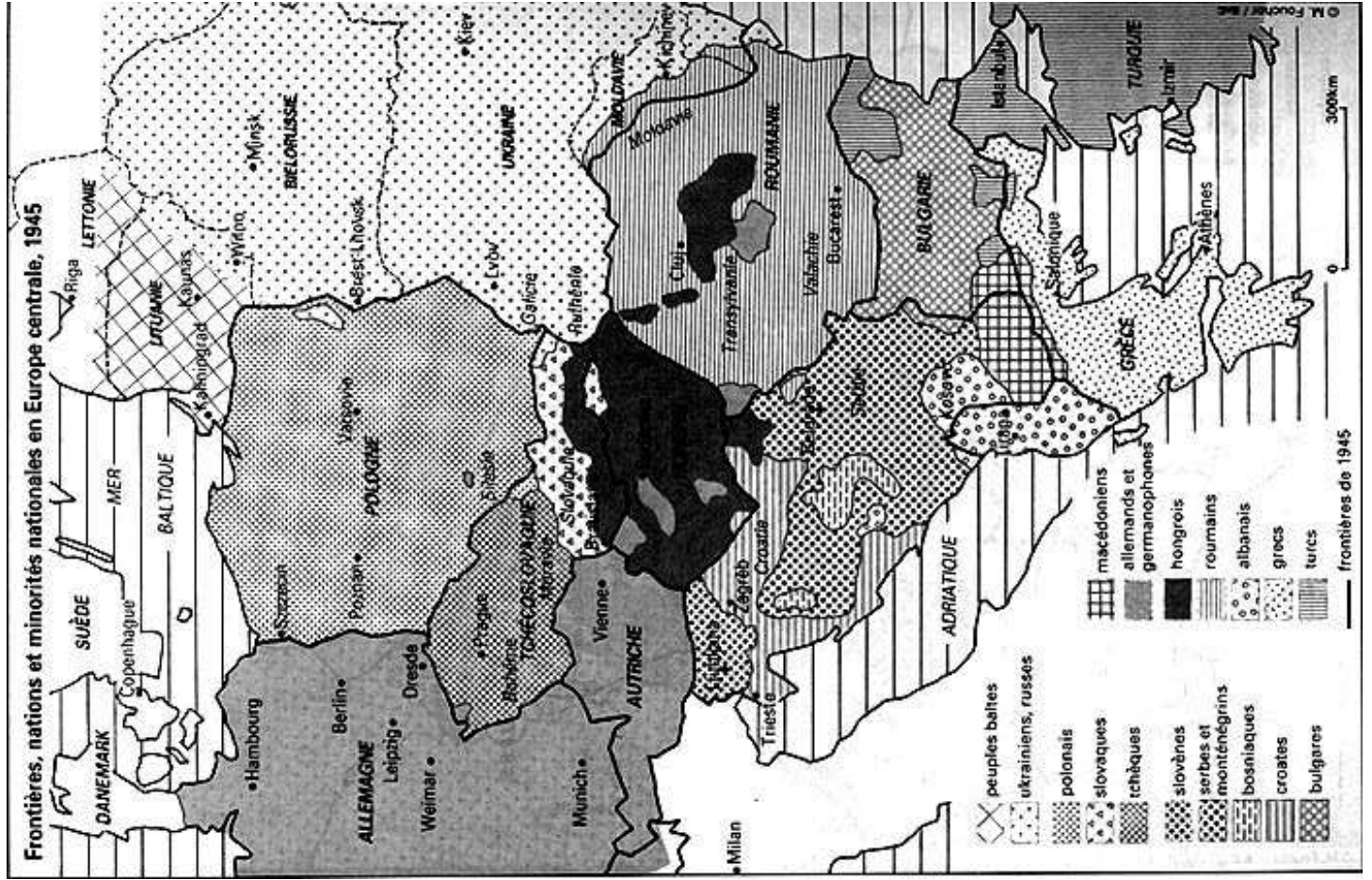
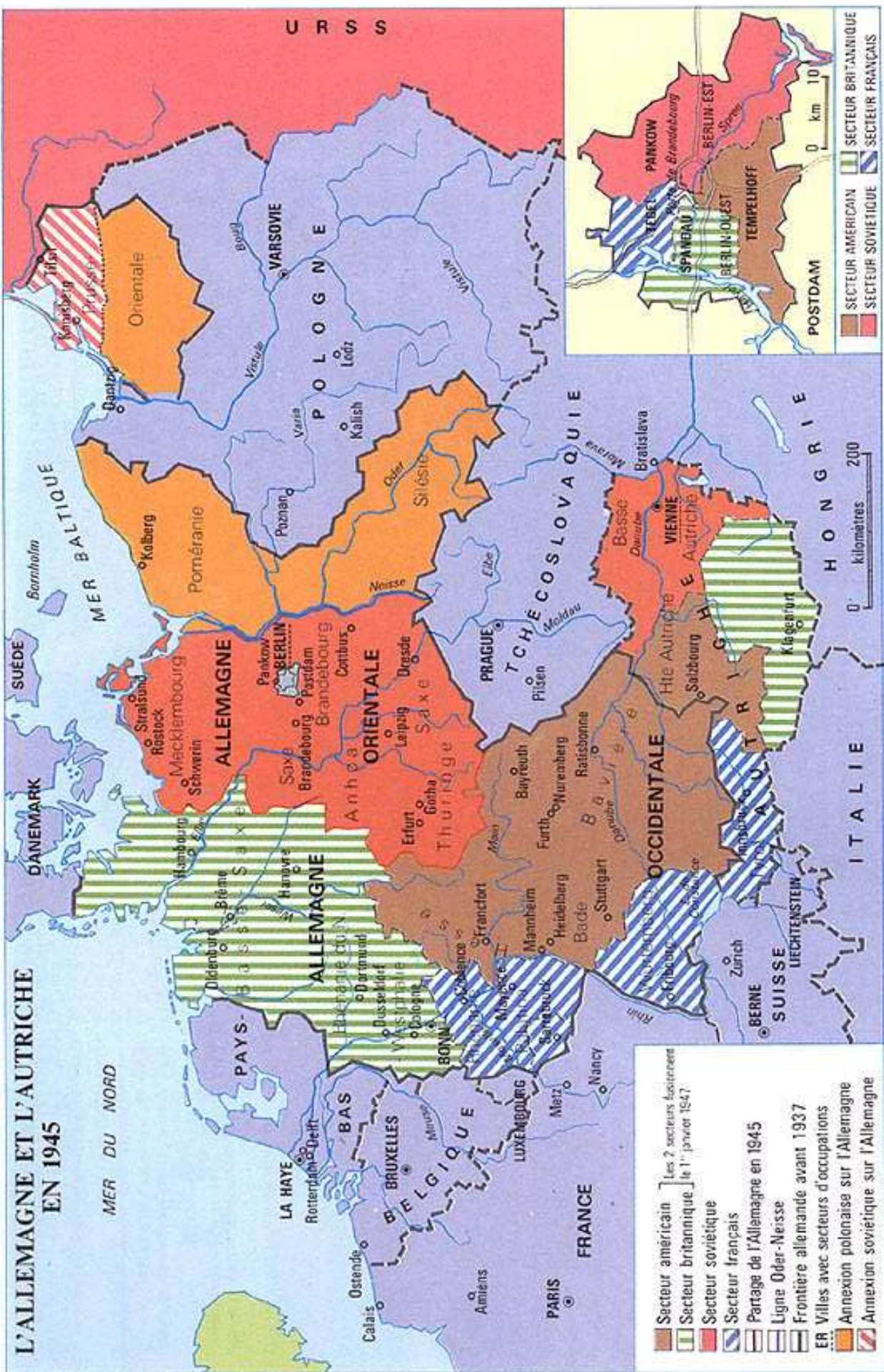


Figure 4.1 Europe, 1945.

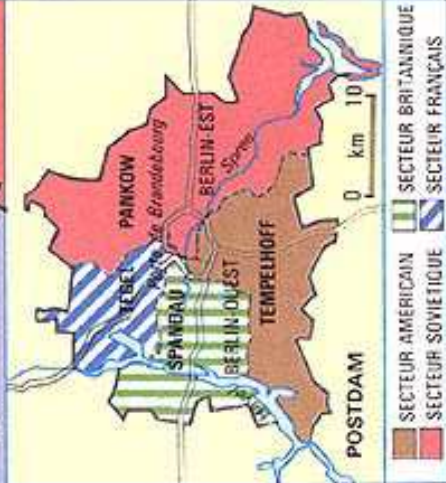
Frontières, nations et minorités nationales en Europe centrale, 1945



L'ALLEMAGNE ET L'AUTRICHE EN 1945



- Secteur américain
- Secteur britannique
- Secteur soviétique
- Secteur français
- Partage de l'Allemagne en 1945
- Ligne Oder-Neisse
- Frontière allemande avant 1937
- ER Villes avec secteurs d'occupations
- Annexion polonaise sur l'Allemagne
- Annexion soviétique sur l'Allemagne

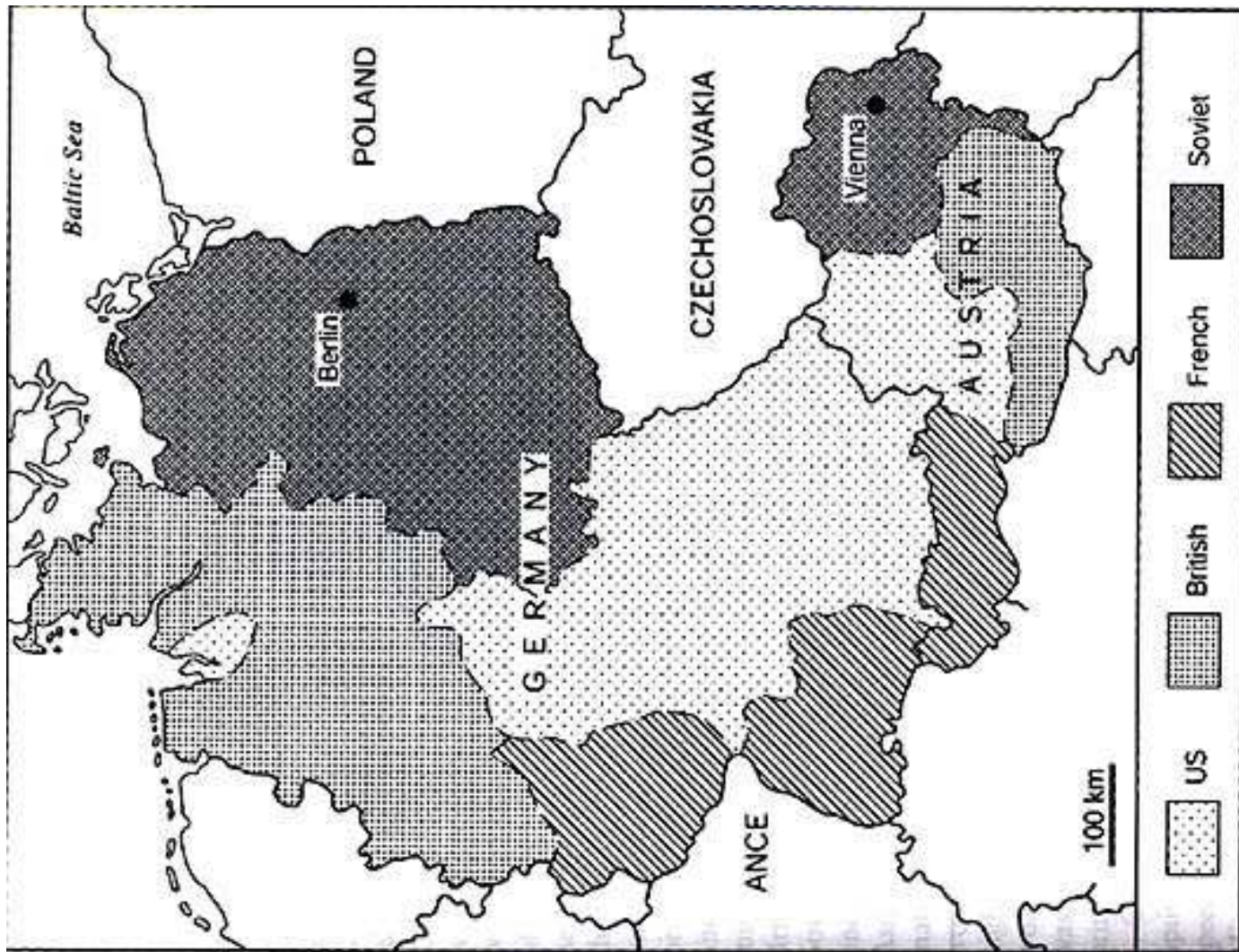


0 200
 kilomètres

LA EXPANSIÓN SOVIÉTICA, 1939-1945

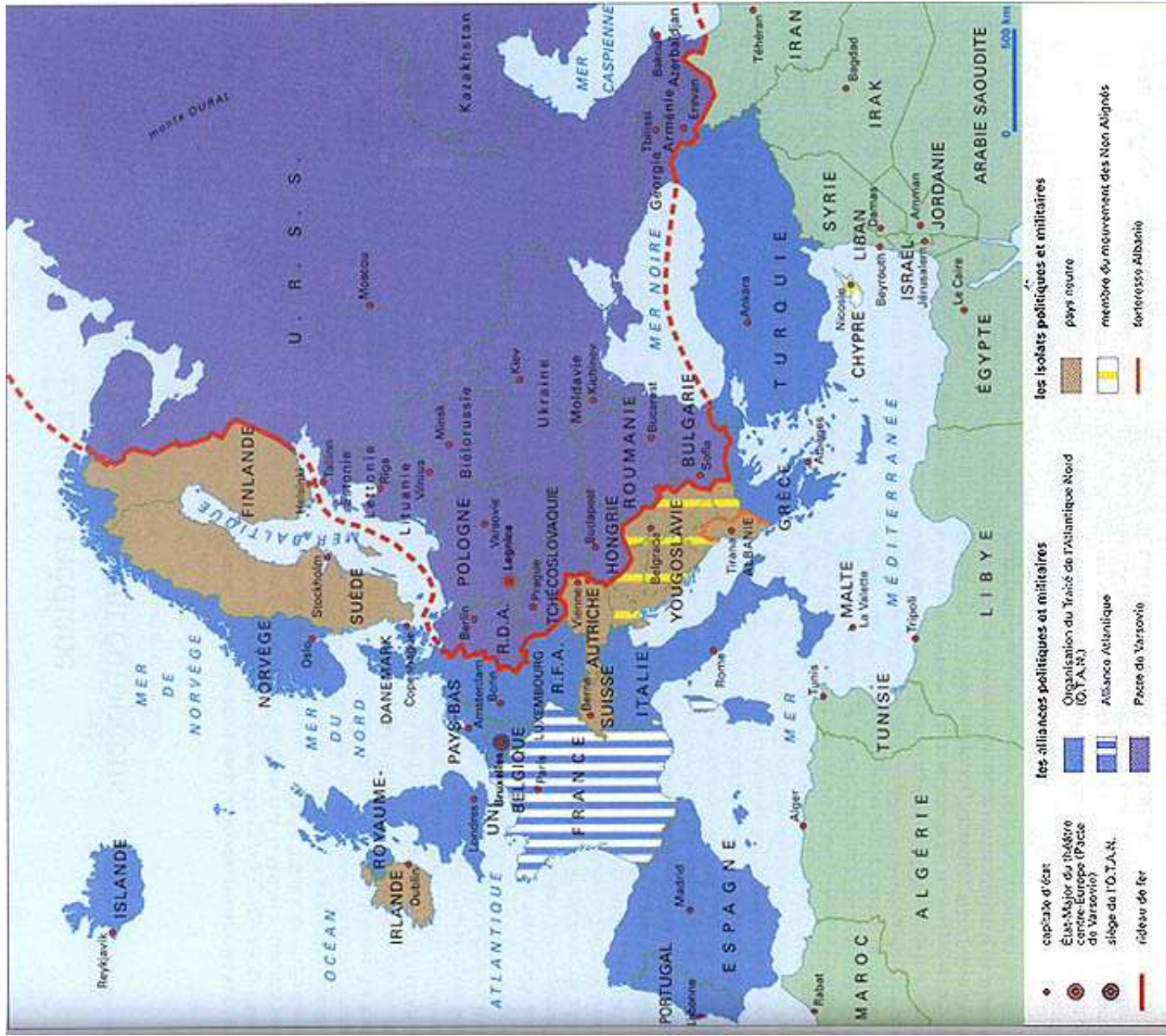


- URSS en 1938
- Territorios anexionados en 1939-1945
 - conservados en 1945
 - restituidos (a Polonia) en 1945
 - anexionados en 1945
 - Zona soviética de ocupación en Austria, 1945-1955
- Regímenes comunistas que rompieron sus relaciones con la URSS (Yugoslavia en 1949, Albania en 1961)
- Democracia popular hasta 1989

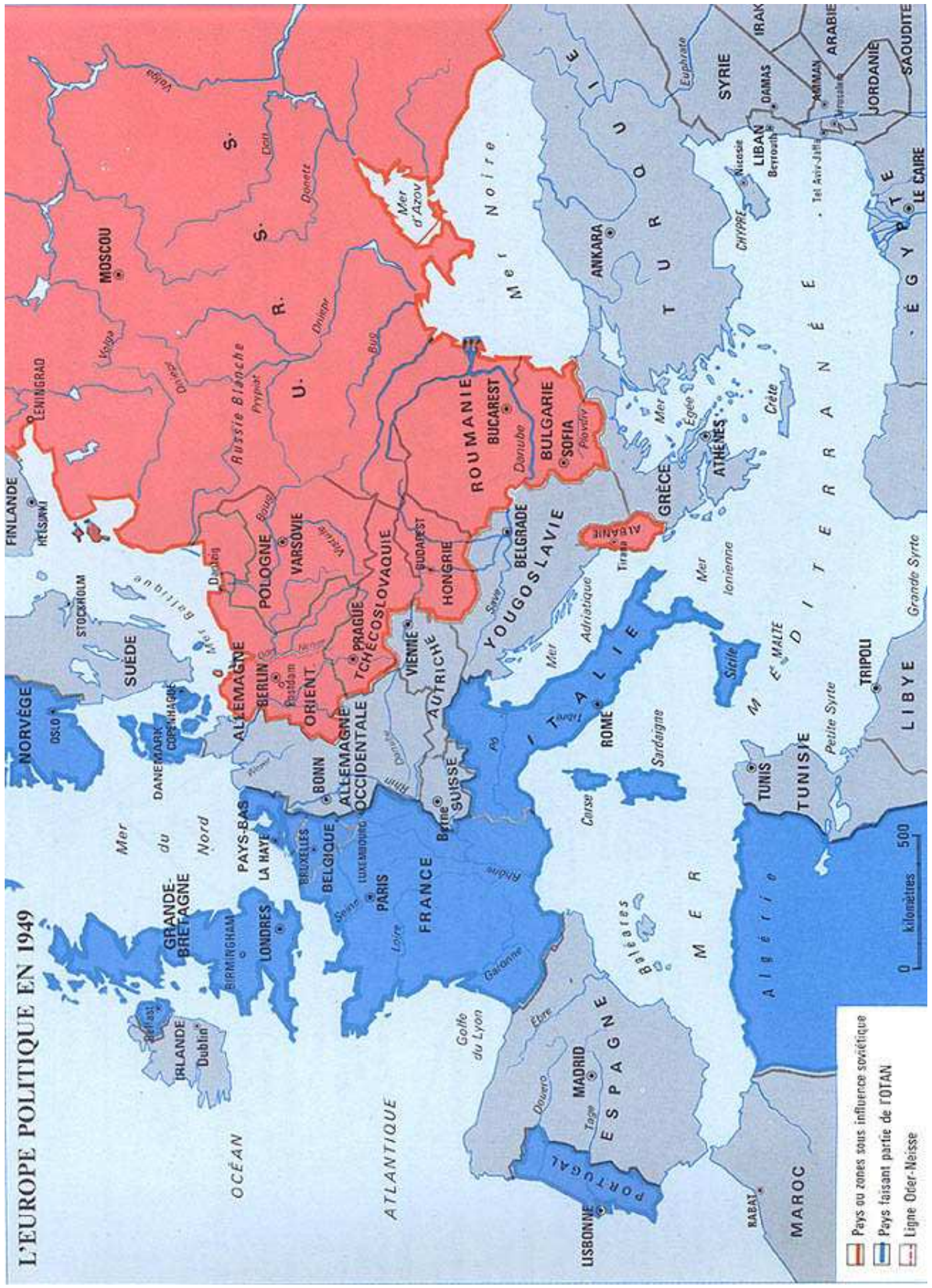


- US
- British
- French
- Soviet

Germany divided. Source: after Blacksell (1977, 27).



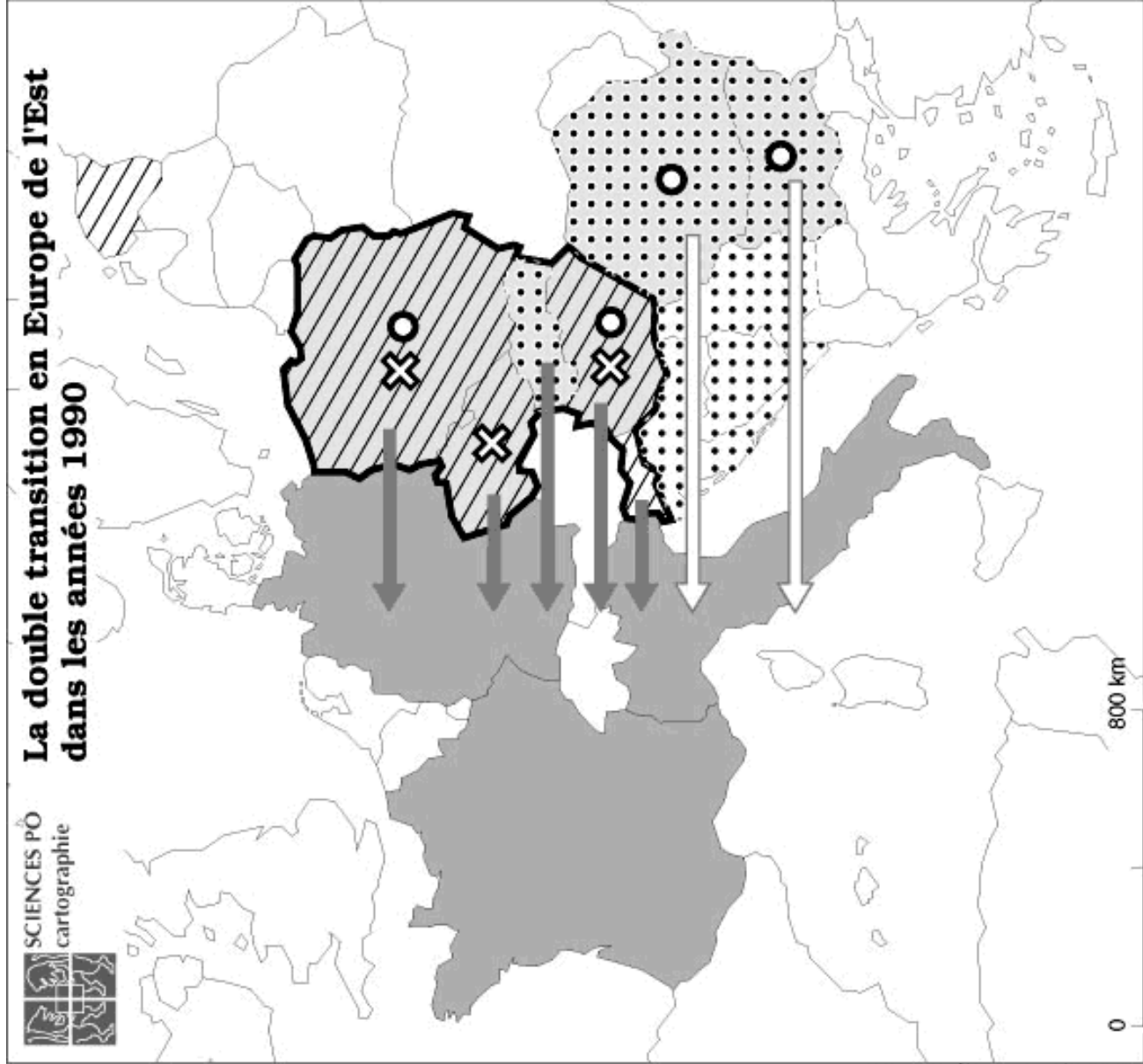
L'EUROPE POLITIQUE EN 1949



- Pays ou zones sous influence soviétique
- Pays faisant partie de FOTAN
- Ligne Oder-Neisse

0 500
kilomètres

La double transition en Europe de l'Est dans les années 1990



I. Diversification et redéploiement économique

Accords d'association avec l'UE

Nature des exportations :

- ↓ Produits à valeur ajoutée élevée (automobiles, machines industrielles...)
- ↓ Produits à valeur ajoutée faible (textiles...)

Signataires des accords de Visegrad

Principaux partenaires commerciaux des PECO dans l'UE

Pays dont l'adhésion est prévue à l'UE

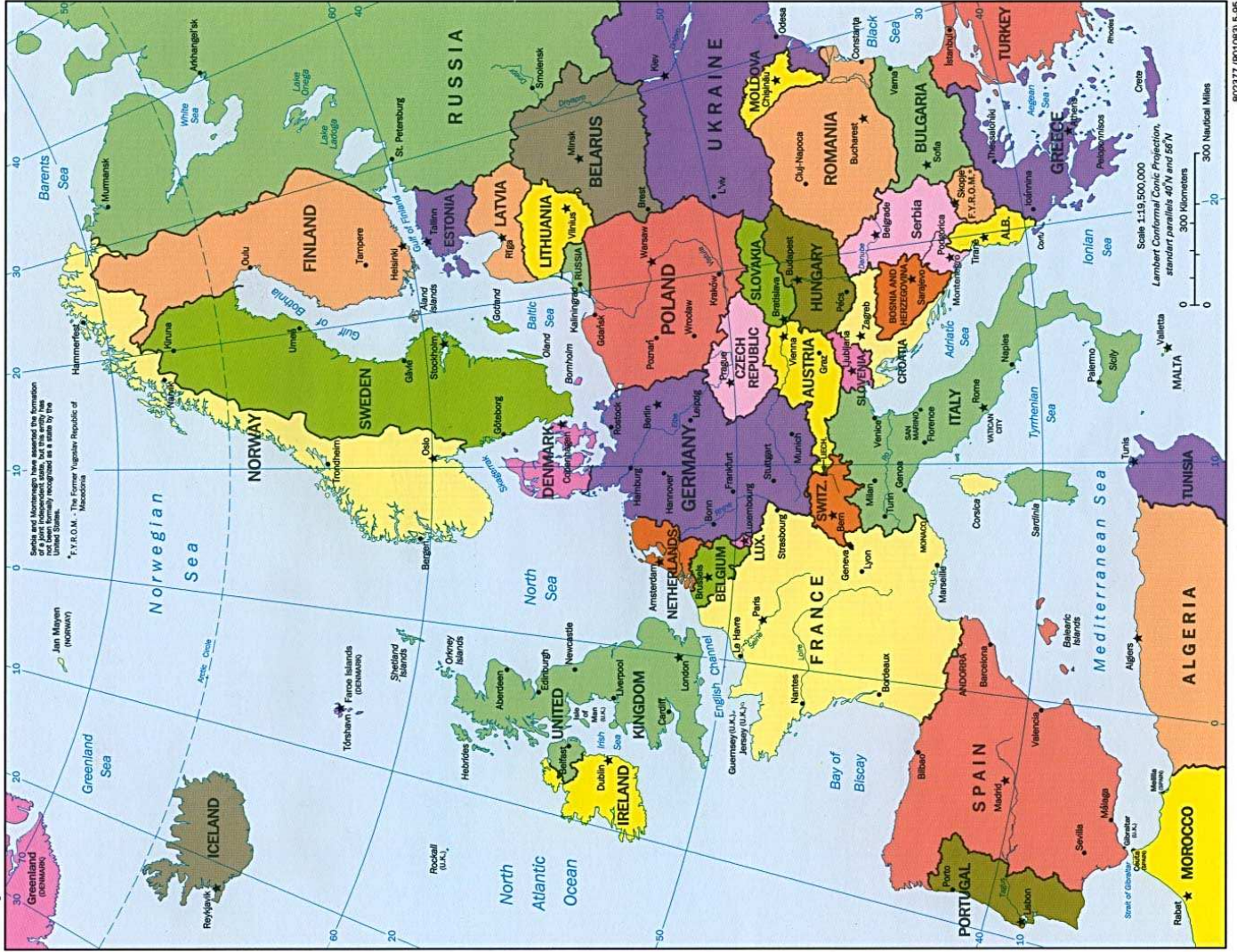
Pays dont le retard économique s'accroît

II. Changement de modèle politique

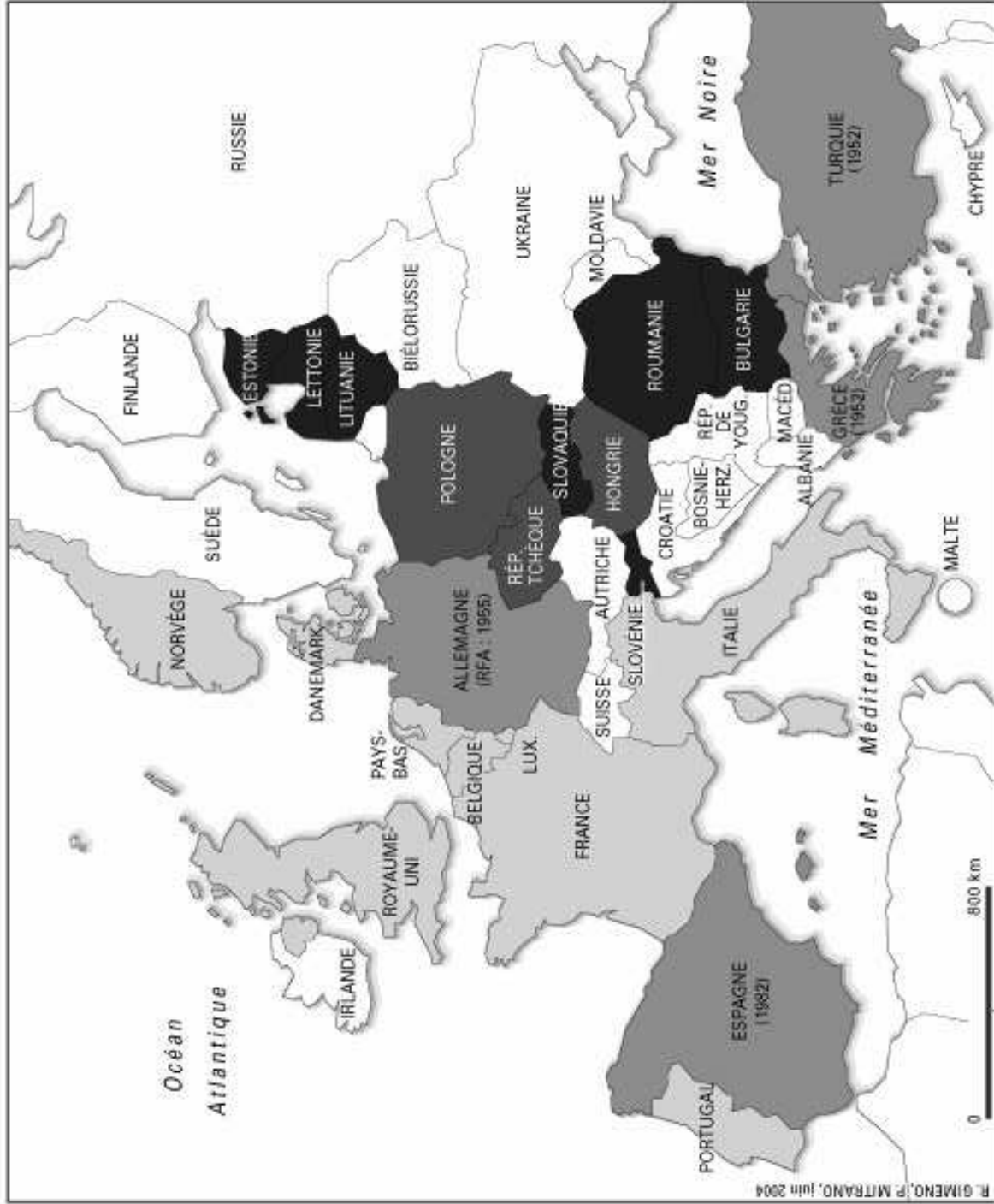
○ Pays où les anciens communistes ont exercé le pouvoir depuis 1989 (revenus ou restés au pouvoir)

⊗ Pays dont l'adhésion à l'OTAN est prévue

Europe



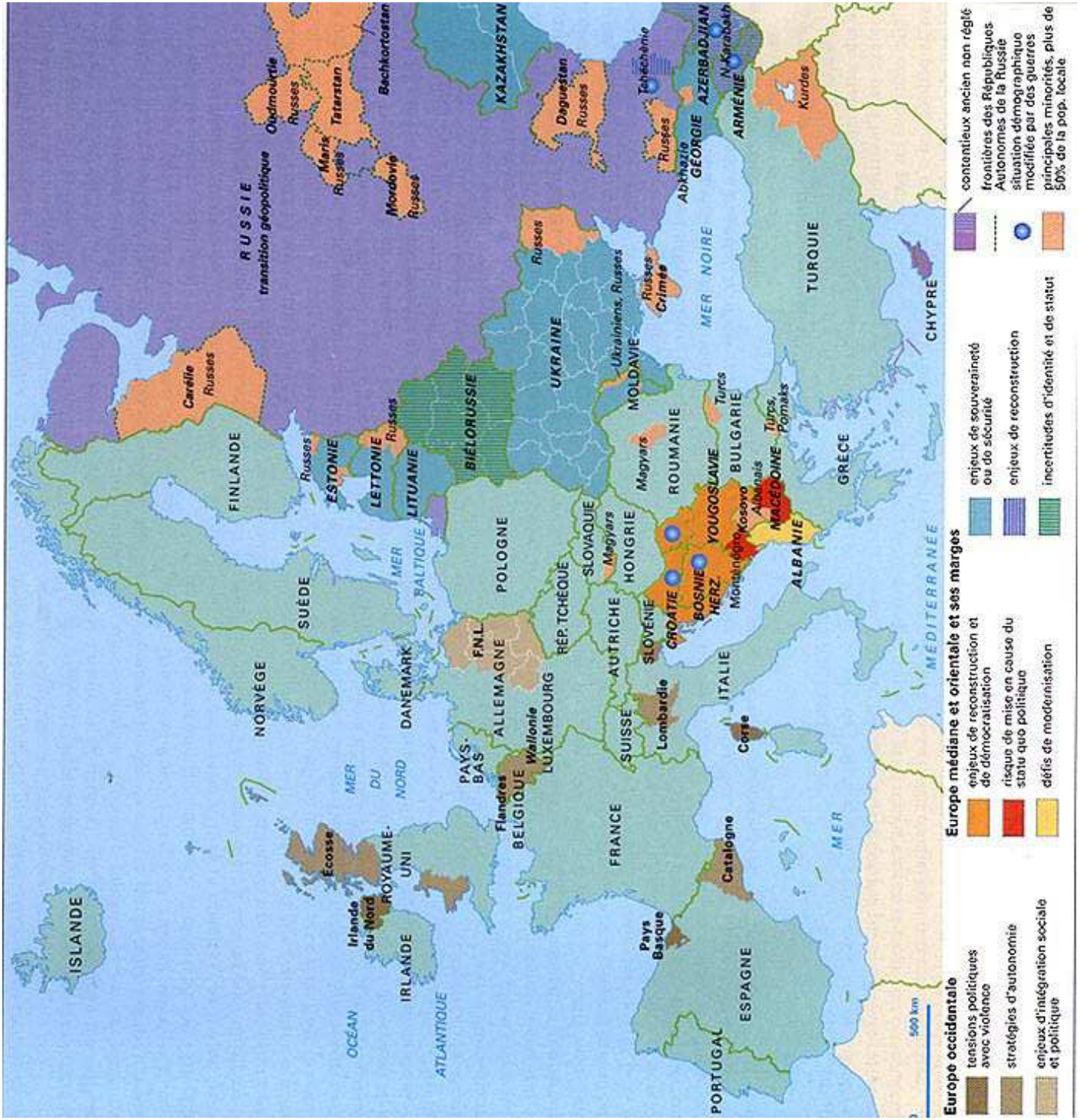
PAYS MEMBRES DE L'OTAN



Sources : www.nato.int/structur/countries.htm

- Pays fondateurs (1949)
- Adhésions de 1952 à 1982
- Adhésions en 1999
- Adhésions en 2004

Pays fondateurs non représentés sur la carte : Canada, États-Unis et Islande.



UNIÓN EUROPEA

AÑOS DE ADISSION

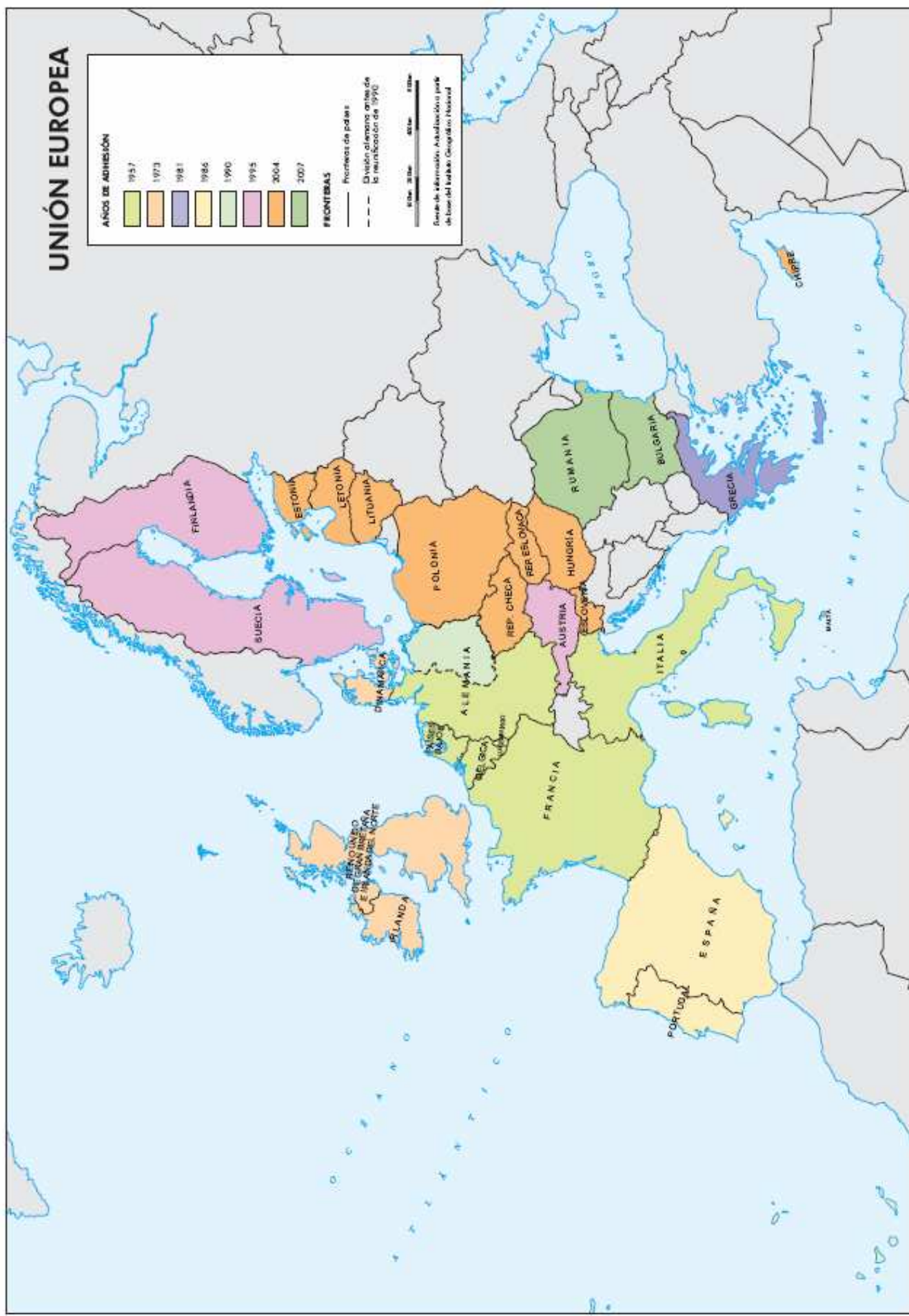
1957
1973
1981
1986
1990
1995
2004
2007

FRONTERAS

- Fronteras de países
- - - División elemental antes de la reunificación de 1990

0 100km 200km 300km

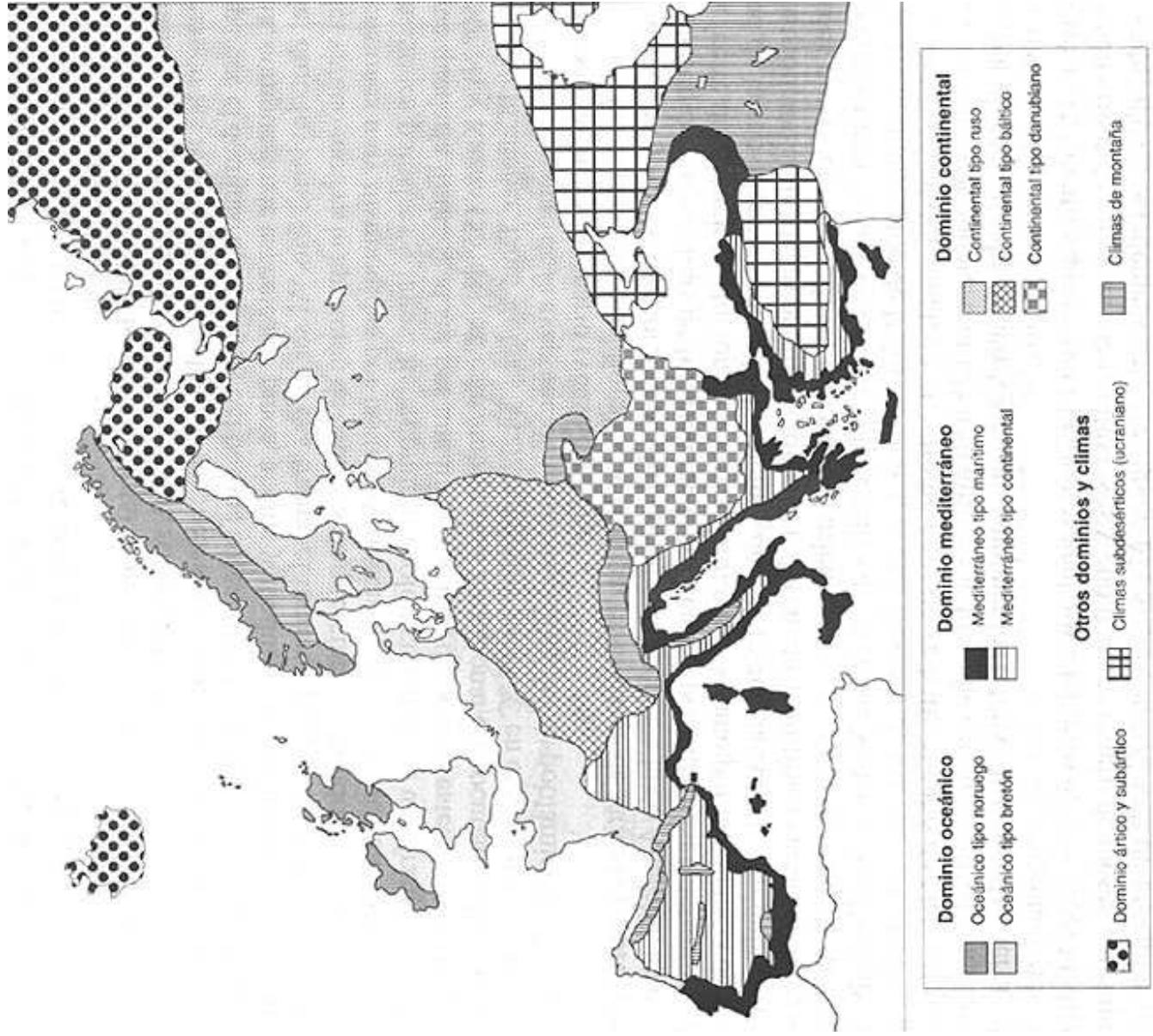
Desde la información Actualización por el de Escala del Instituto Geográfico Nacional



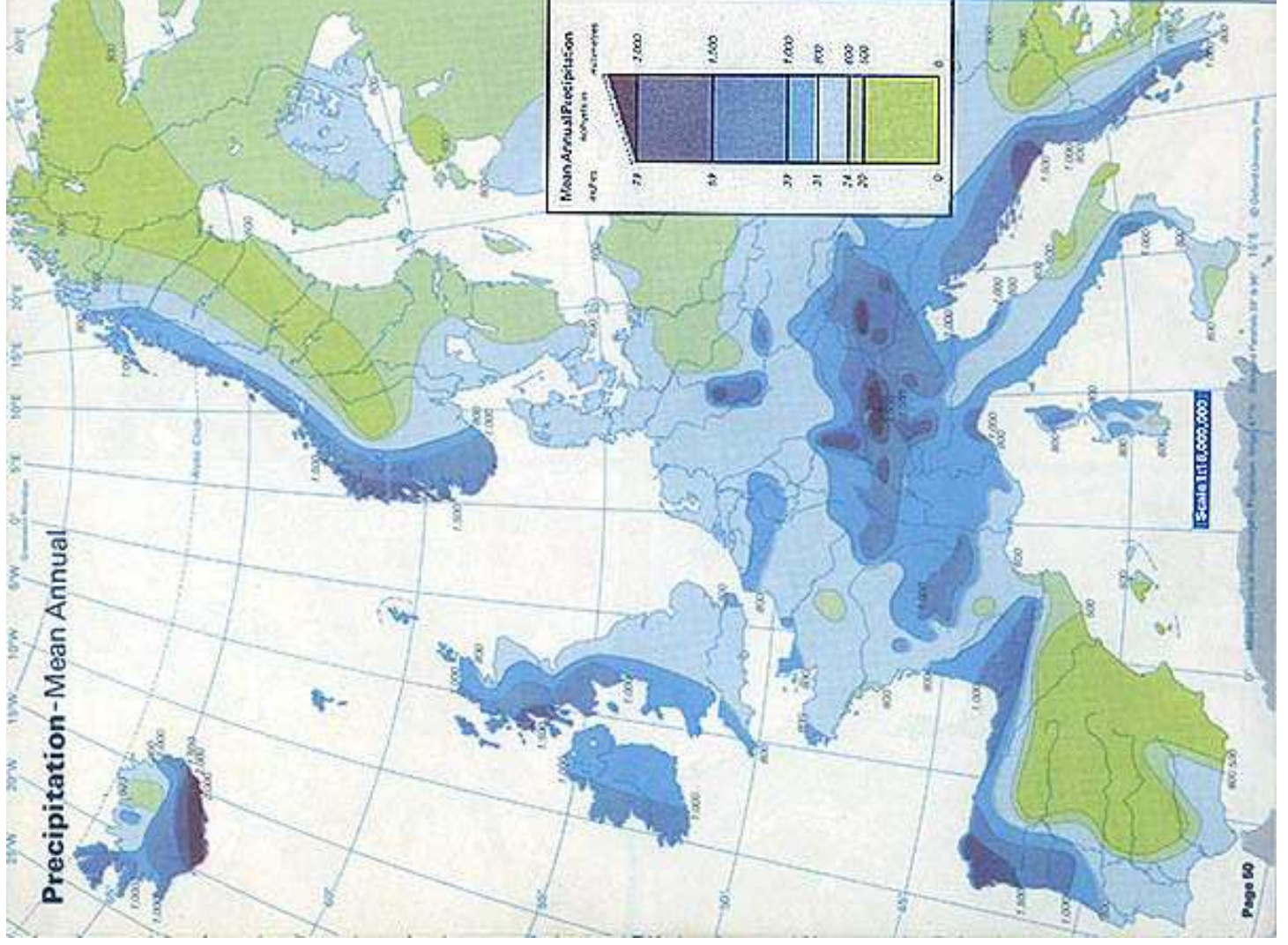
2 LE RELIEF EN EUROPE

- Moyennes montagnes de l'Europe du Nord
- Plaines et plateaux
- Moyennes montagnes
- Chaînes alpines





















Dominios climáticos en Europa.

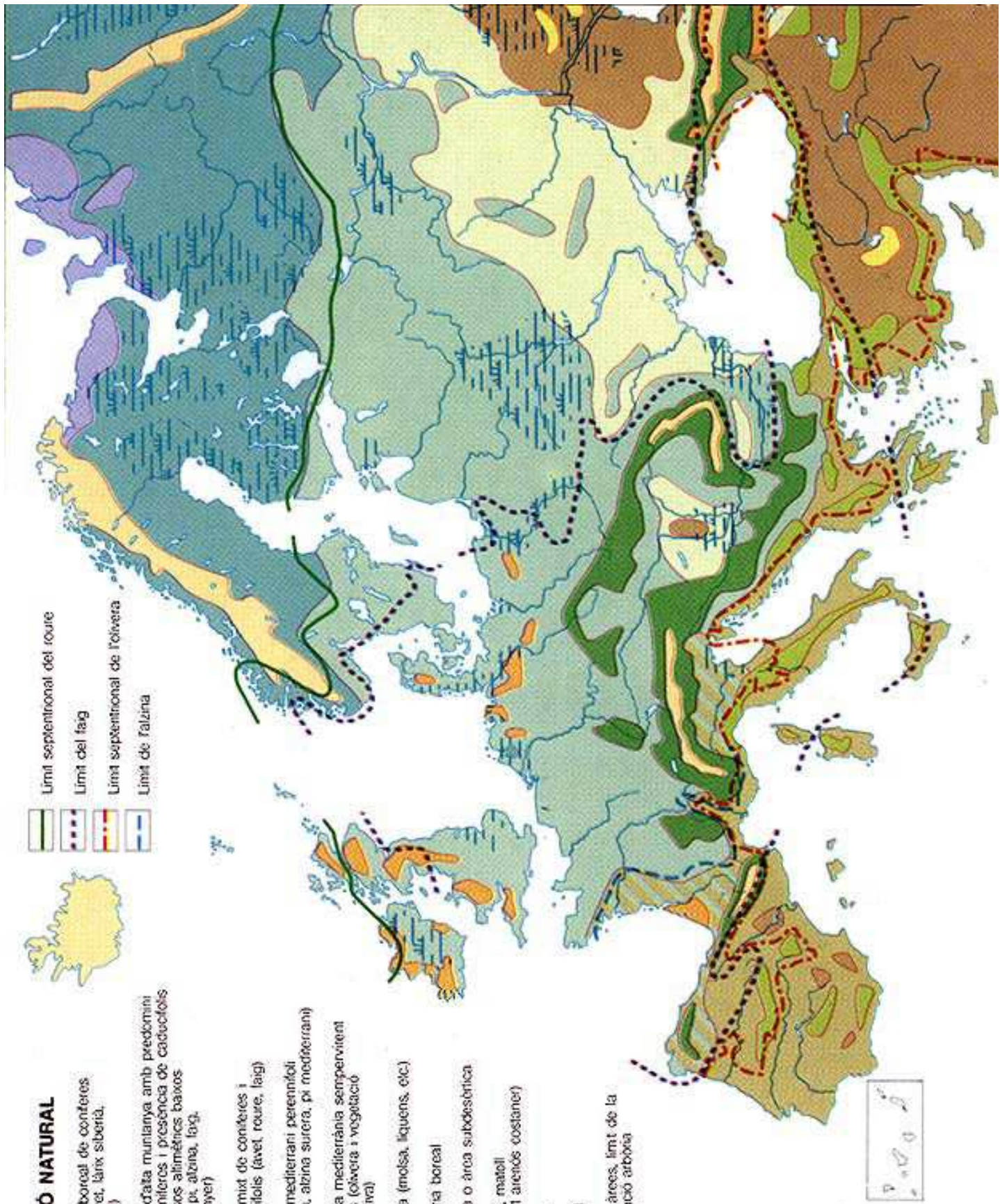


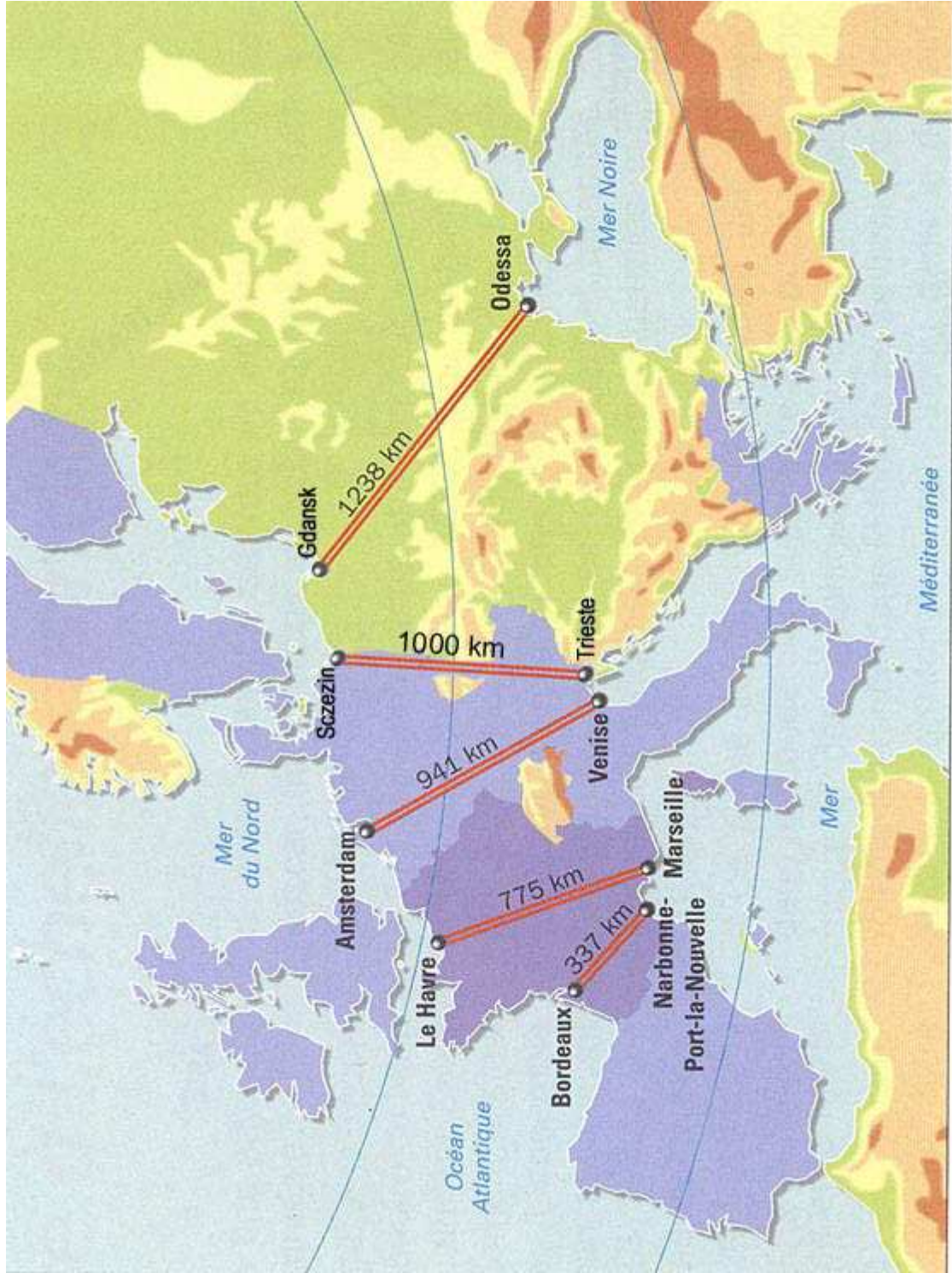
VEGETACIÓ NATURAL

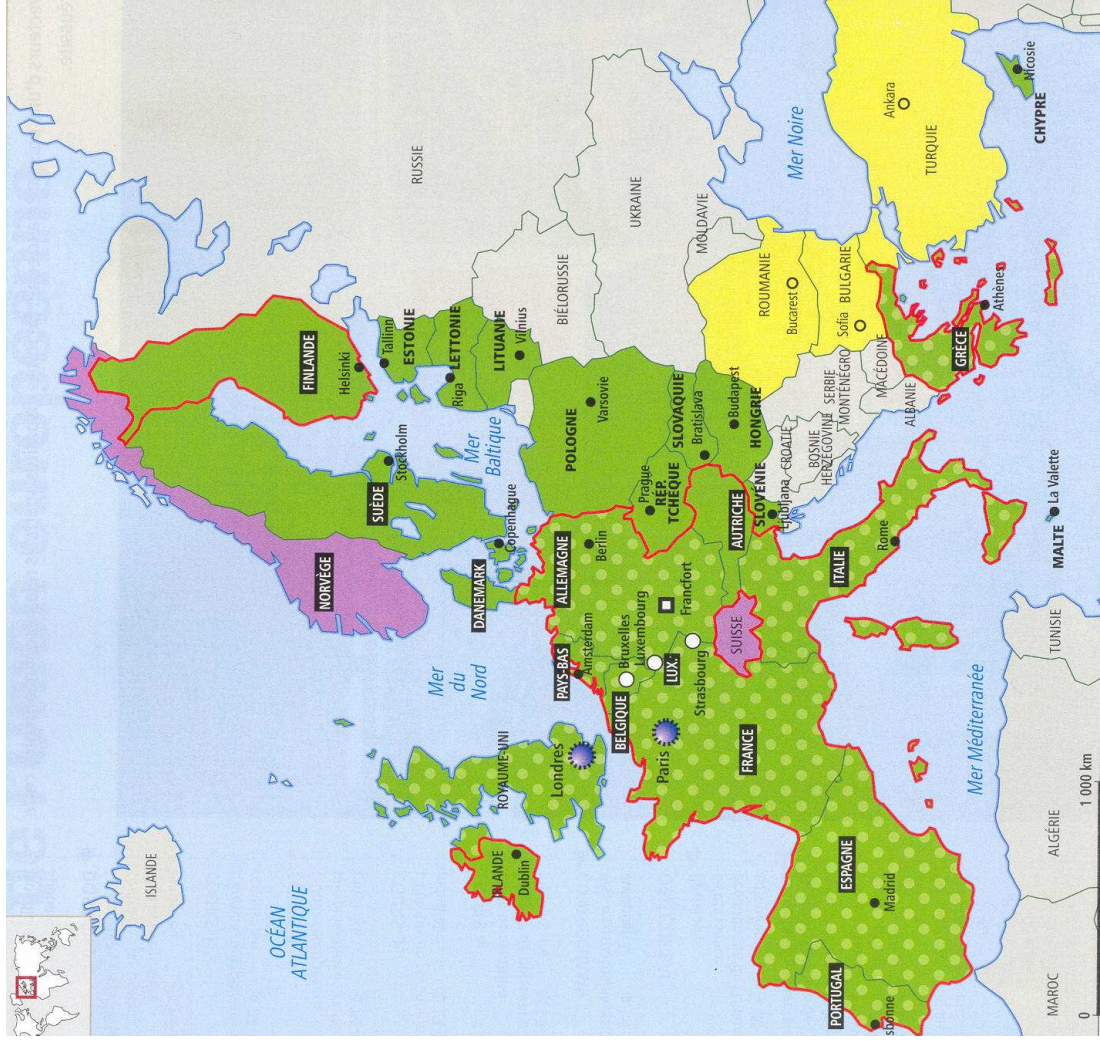
-  Bosc boreal de coníferes (pi, avet, lànx siberià, bedoll)
-  Bosc d'alta muntanya amb predominància de coníferes i presència de caducifolis en pisos al·lométrics baixos (avet, pi, alzina, faig, castanyer)
-  Bosc mixt de coníferes i caducifolis (avet, roure, faig)
-  Bosc mediterrani perennifoli (alzina, alzina surtera, pi mediterrani)
-  Màquia mediterrània sempervivent i prats (olivera i vegetació arbustiva)
-  Tundra (molsa, líquens, etc.)
-  Pradons boreal
-  Estepa o àrea subbòrtica
-  Landà, matoll (desert arenós costaner)
-  Pania
-  Desert
-  Altres àrees, límit de la vegetació arbòrea



-  Límit septentrional del roure
-  Límit del faig
-  Límit septentrional de l'olivera
-  Límit de falzina







1. Un espace élargi

- Les 25 États de l'UE
- Les intégrations probables ou possibles
- Le retus d'intégrer l'UE

2. Une intégration à géométrie variable

- Pays membres de la zone euro
- ITALIE** Pays membres de la Convention Schengen
- Pays membres de l'UEO (Union de l'Europe occidentale, à vocation militaire)

3. Des « cœurs » différenciés

- Bruxelles, Luxembourg et Strasbourg, cœurs politiques
- Francfort, capitale financière
- Paris et Londres, villes mondiales de premier rang

Les territoires européens.

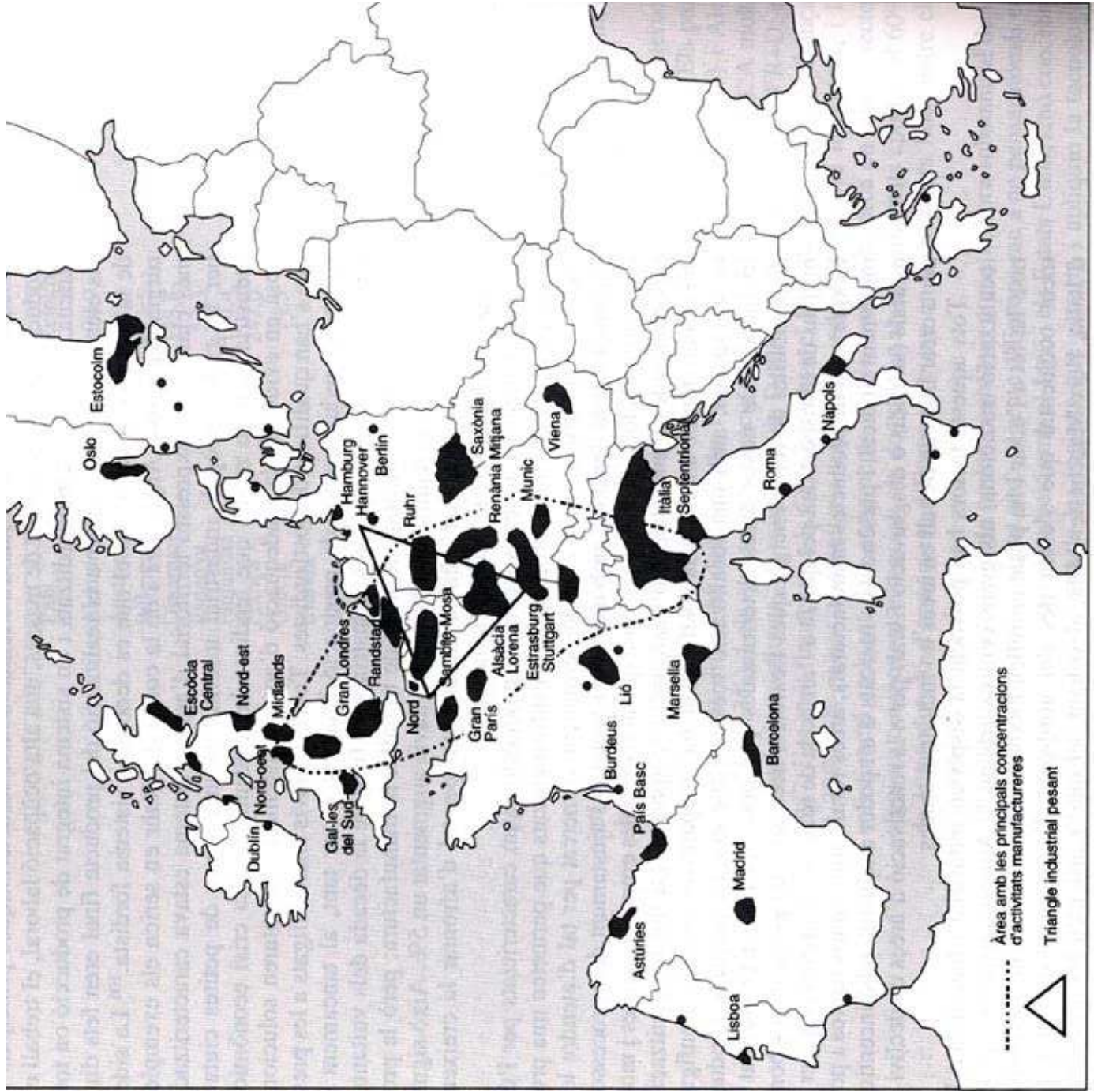



Figura 31. Àrees industrials tradicionals.

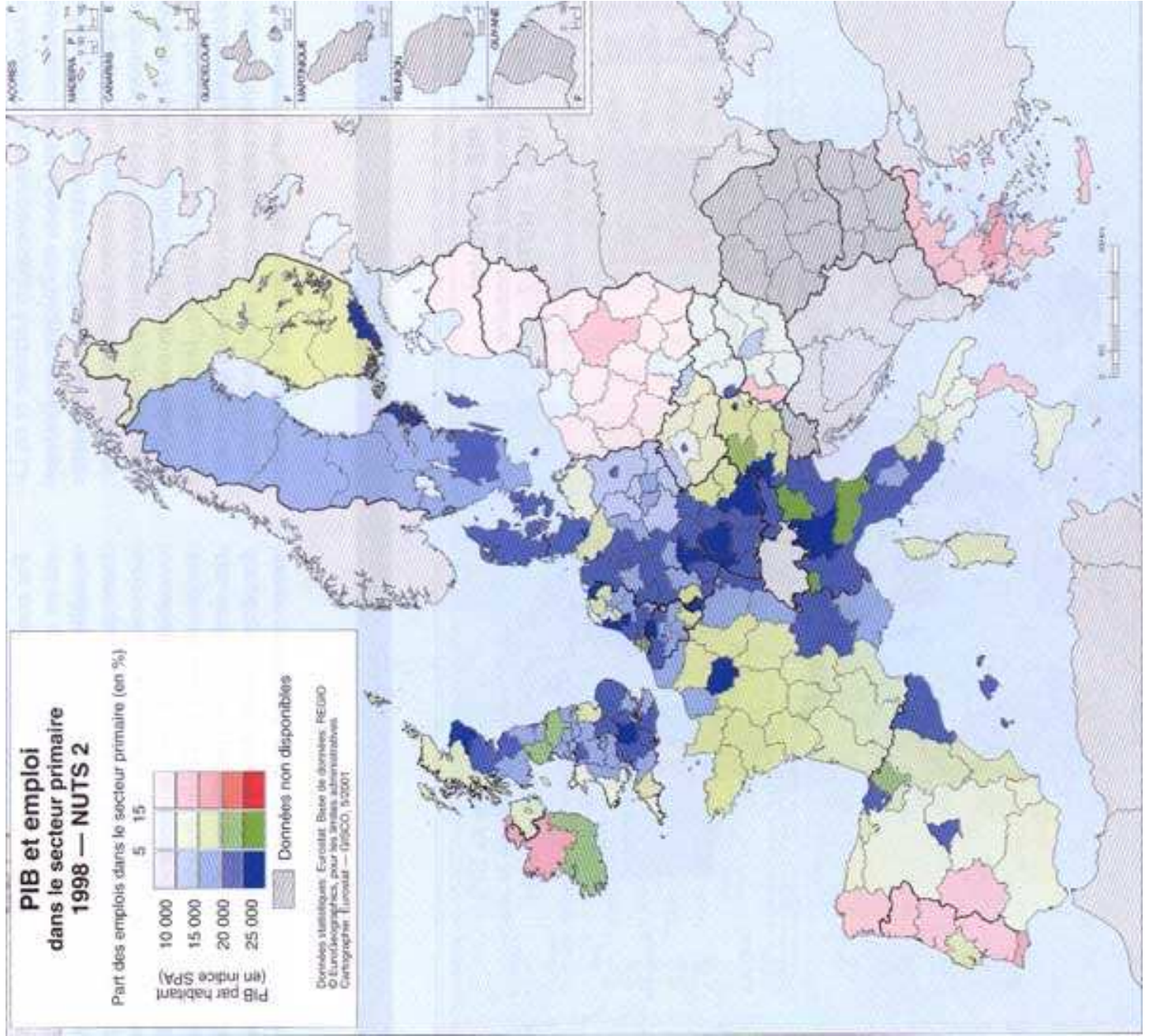
PIB et emploi dans le secteur primaire 1998 — NUTS 2

Part des emplois dans le secteur primaire (en %)




Données non disponibles

Données statistiques: Eurostat. Base de données: REGIO
© Eurostat, pour les années administratives
Cartographie: Eurostat — EUROSTAT, 5/2001



PIB et emploi dans le secteur secondaire 1998 — NUTS 2

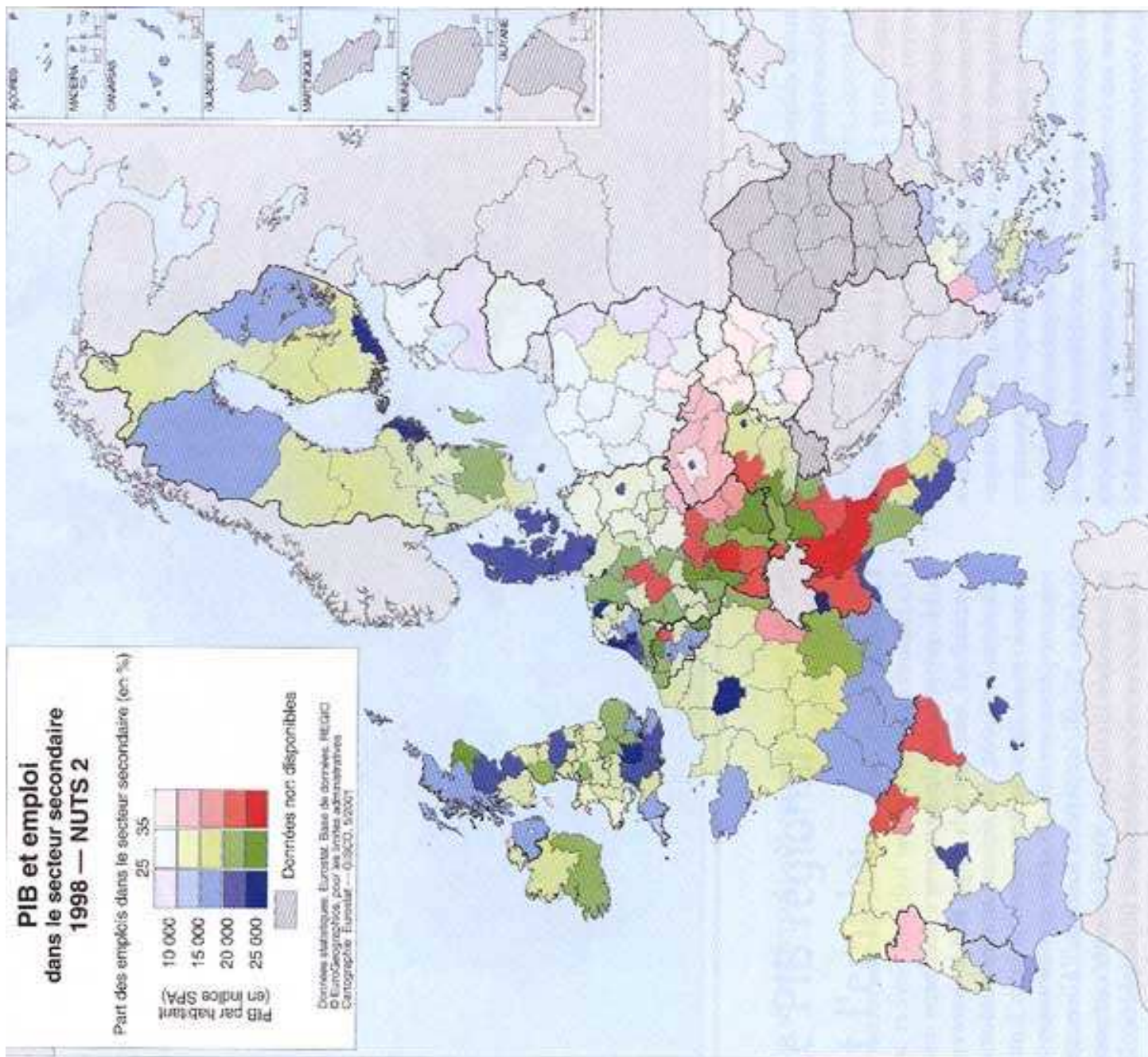
Part des emplois dans le secteur secondaire (en %)



PIB par habitant
(en indice SPA)

Données non disponibles


Données statistiques: Eurostat. Base de données: REGIO
© EuroGeographics, pour les limites administratives
Cartographie: Eurostat — 03/020, 5/2007



PIB et emploi dans le secteur tertiaire 1998 — NUTS 2

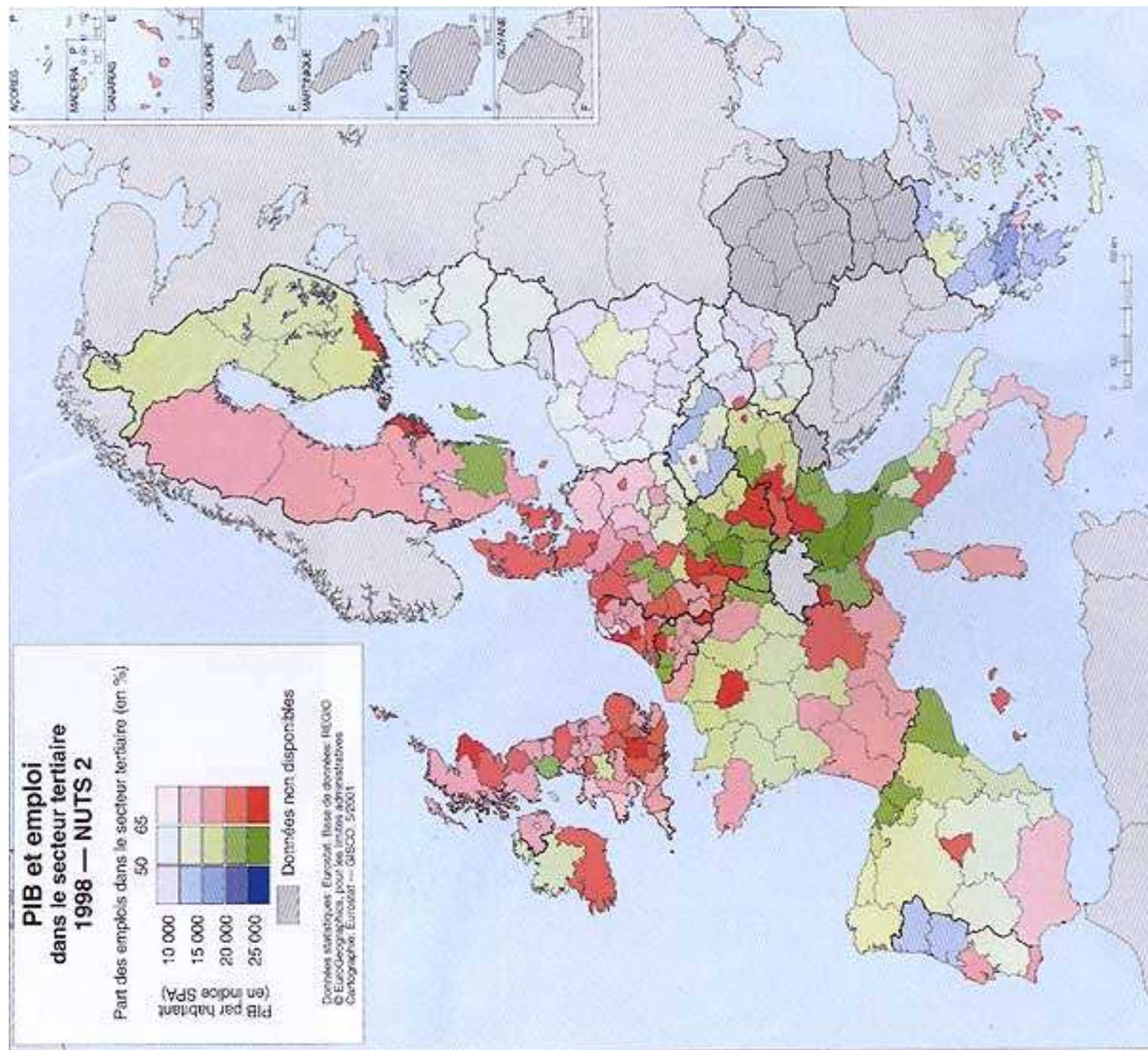
Part des emplois dans le secteur tertiaire (en %)

50 65



Données non disponibles

Données statistiques: Eurostat. Base de données: REGIO
© EuroGeographics pour les limites administratives
Cartographie: Eurostat — GISCO, 5/2001

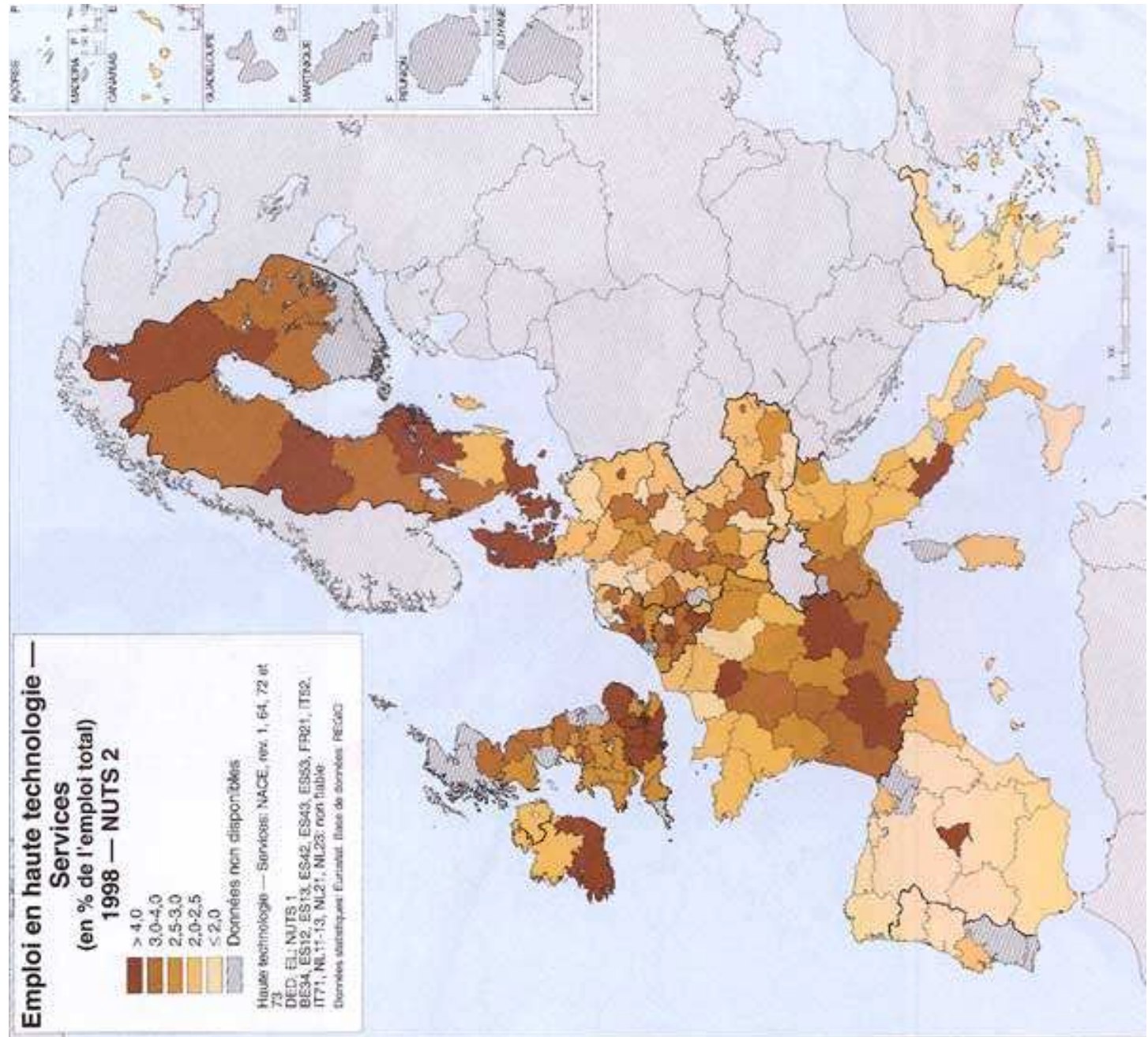


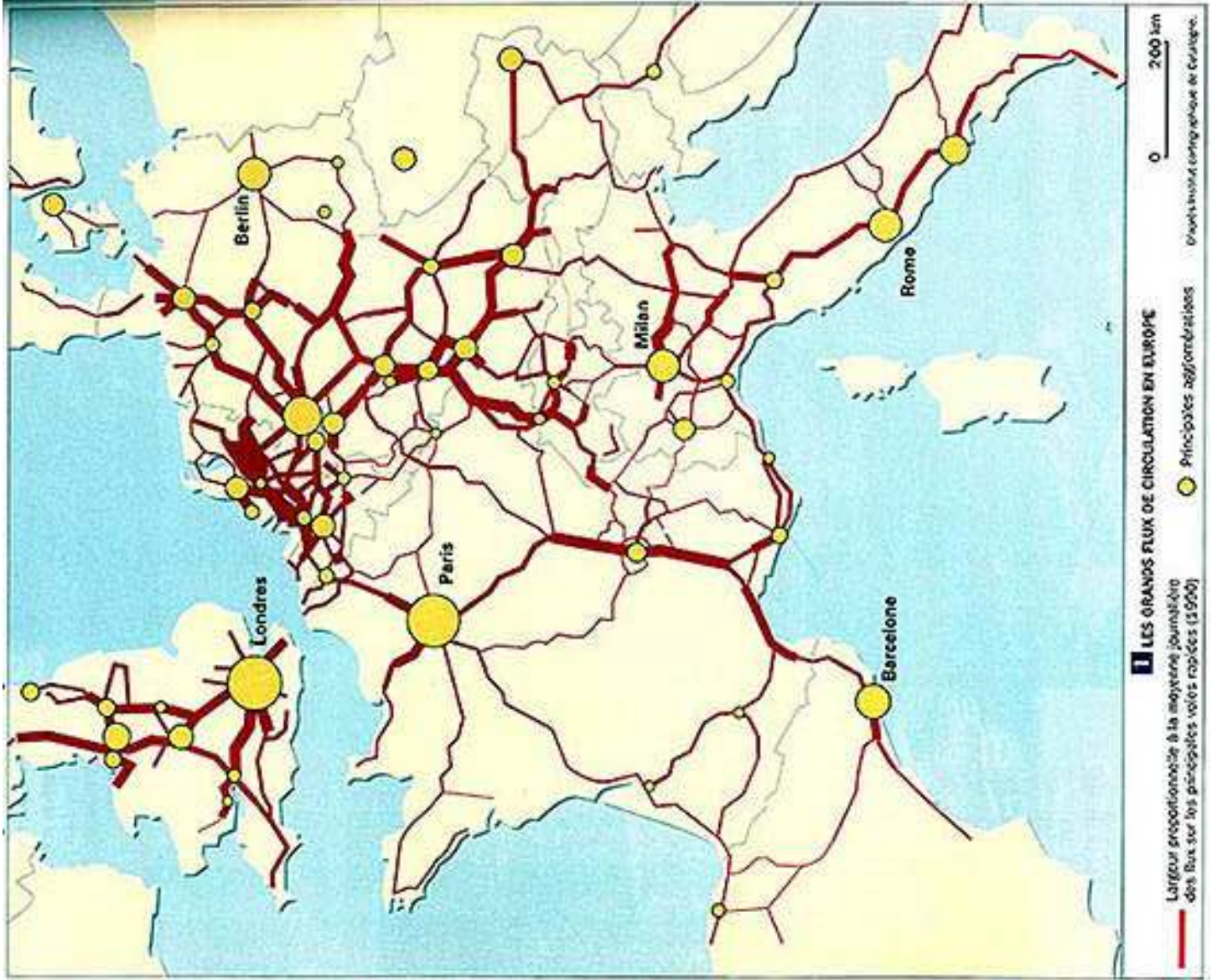
Emploi en haute technologie — Services
(en % de l'emploi total)
1998 — NUTS 2



Données non disponibles

Haute technologie — Services: NACE, rev. 1, 64, 72 et 73
 DED: EL, NUTS 1
 BE34, ES12, ES13, ES42, ES43, ES53, FR21, IT52, IT71, NL11-13, NL21, NL23: non fiable
 Données statistiques: Eurostat. Base de données: REGIO2

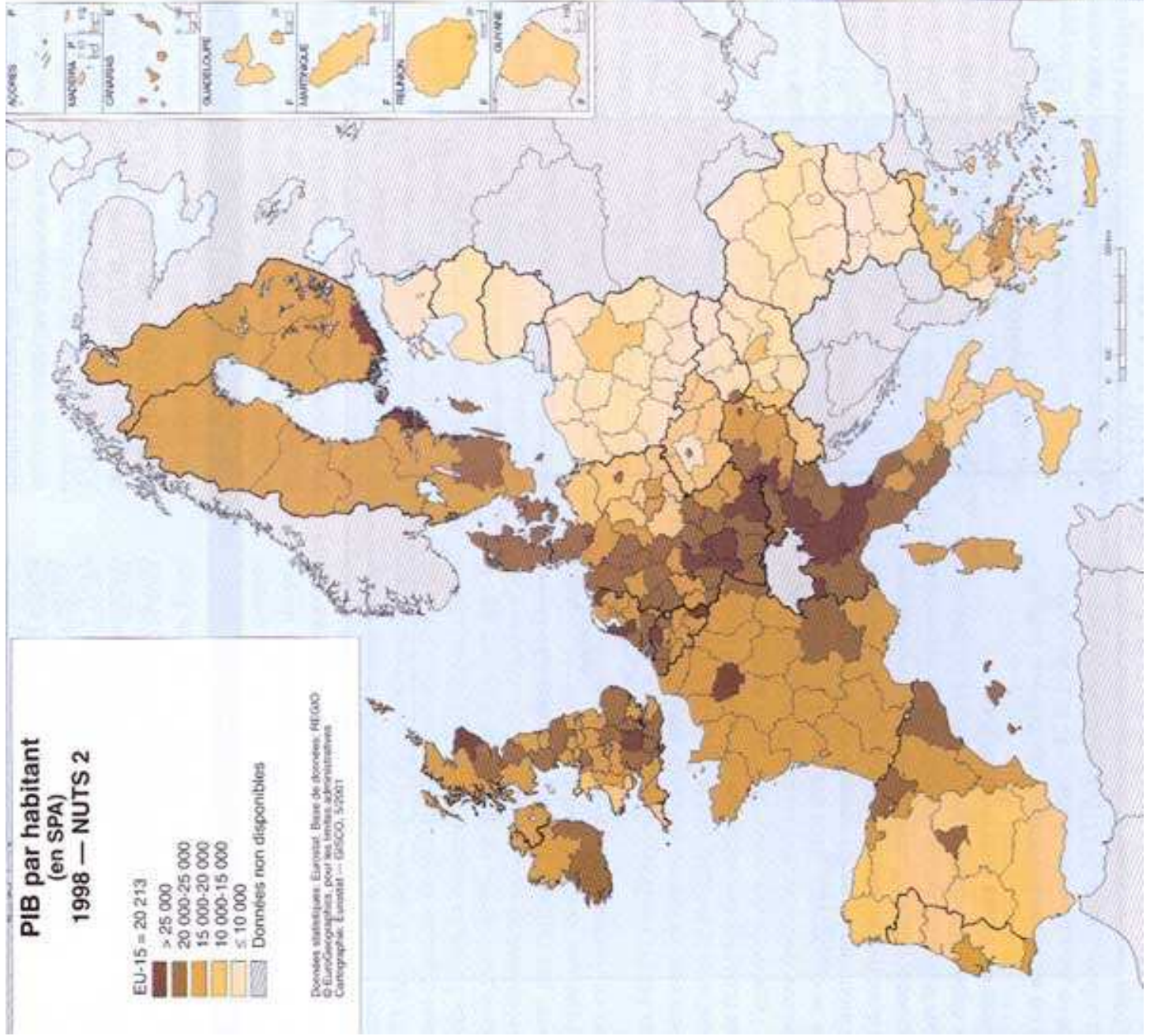


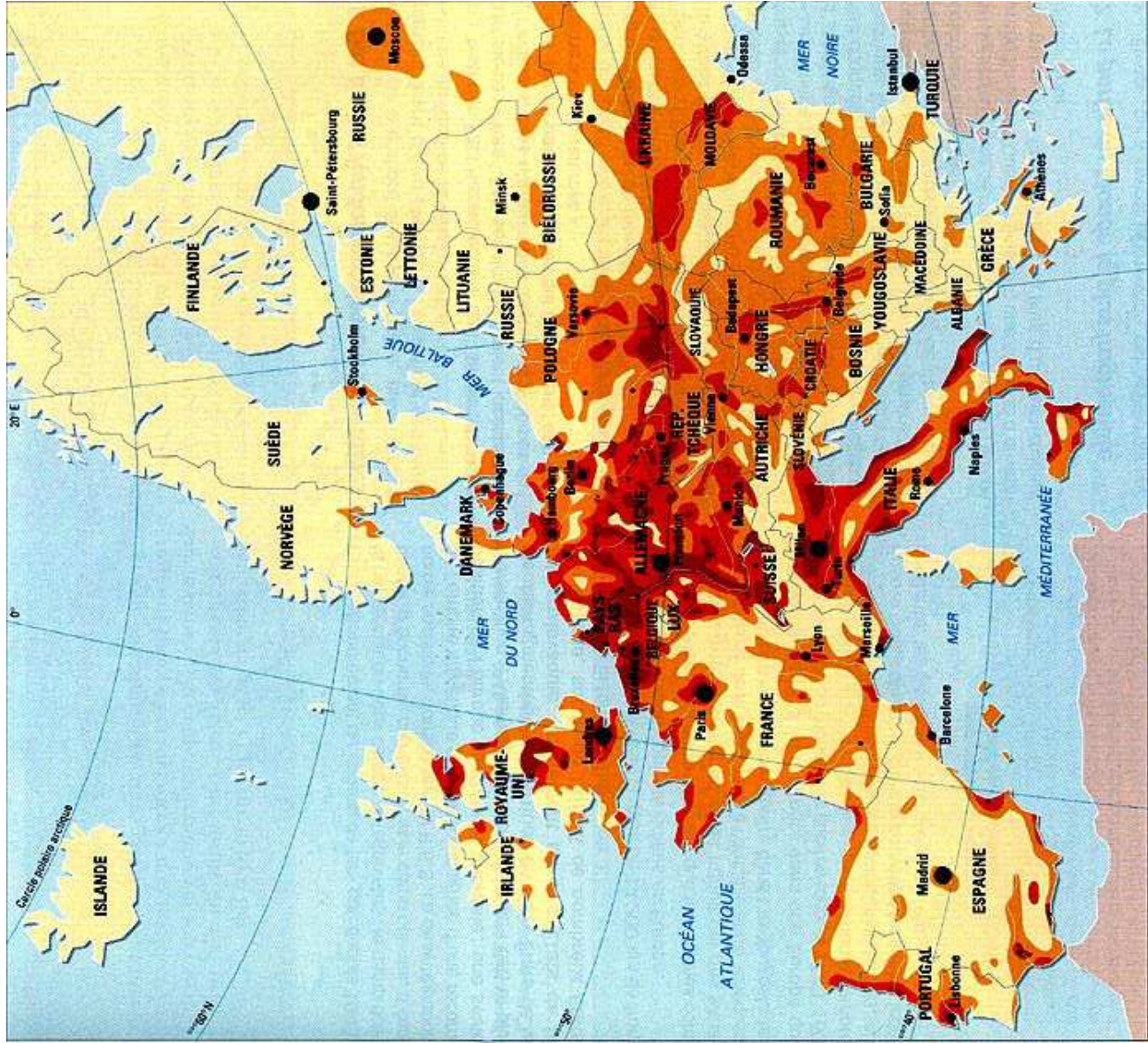


PIB par habitant (en SPA) 1998 — NUTS 2



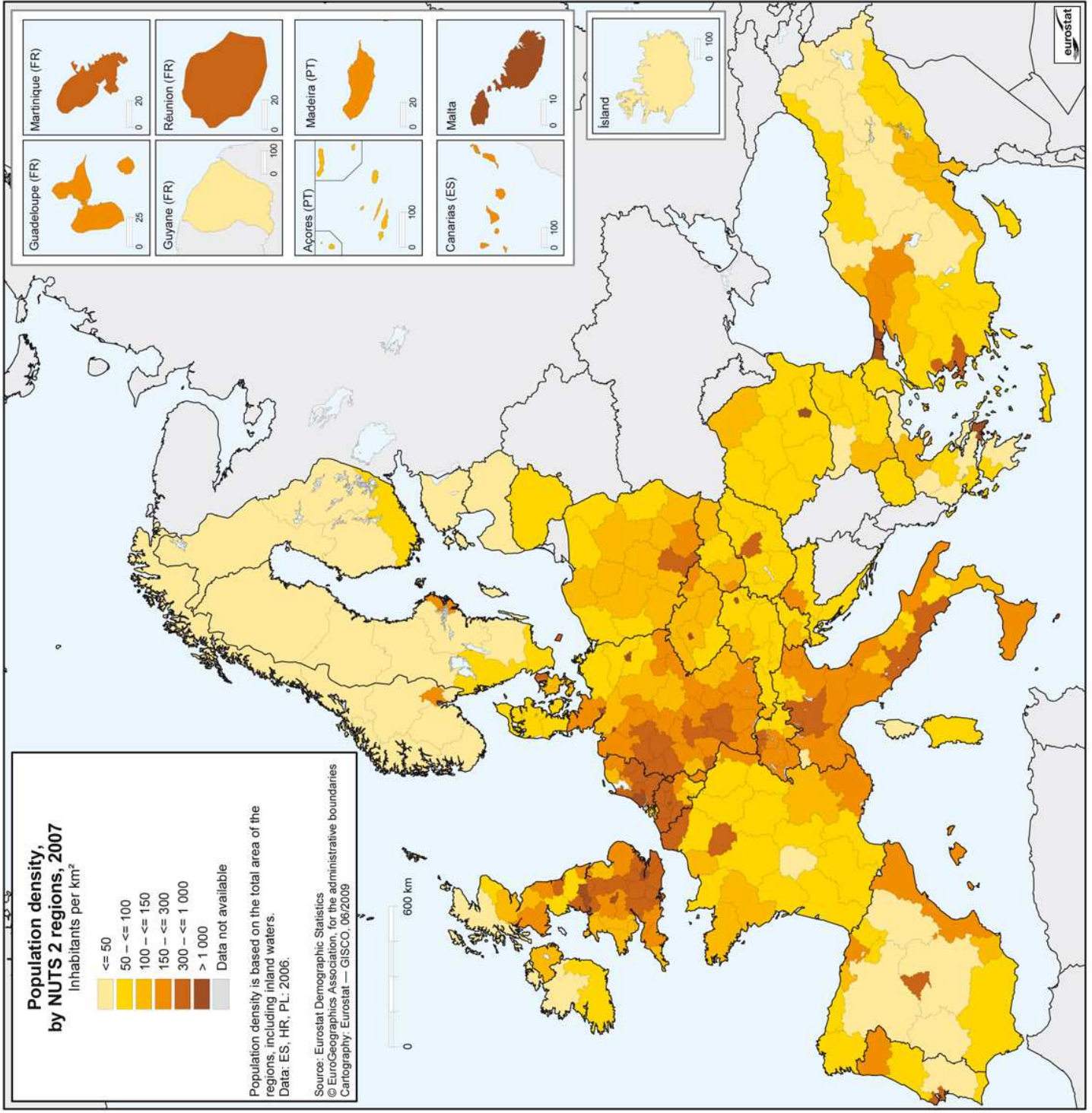
Données statistiques: Eurostat. Base de données: H(100)
© EuroGeographics, pour les limites administratives
Cartographie: Eurostat — (05/00, 3/2001)





2 DENSITÉS DE POPULATION EN EUROPE





**Population density,
by NUTS 2 regions, 2007**

- Inhabitants per km²
- <= 50
 - 50 - <= 100
 - 100 - <= 150
 - 150 - <= 300
 - 300 - <= 1 000
 - > 1 000
 - Data not available

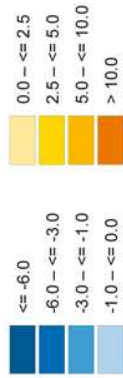
Population density is based on the total area of the regions, including inland waters.
Data: ES, HR, PL; 2006.

Source: Eurostat Demographic Statistics
© EuroGeographics Association, for the administrative boundaries
Cartography: Eurostat — GISCO, 06/2009

<p>Guadeloupe (FR)</p> <p>0 25</p>	<p>Martinique (FR)</p> <p>0 20</p>
<p>Guyane (FR)</p> <p>0 100</p>	<p>Réunion (FR)</p> <p>0 20</p>
<p>Açores (PT)</p> <p>0 100</p>	<p>Madeira (PT)</p> <p>0 20</p>
<p>Canarias (ES)</p> <p>0 100</p>	<p>Malta</p> <p>0 10</p>
<p>Island</p> <p>0 100</p>	

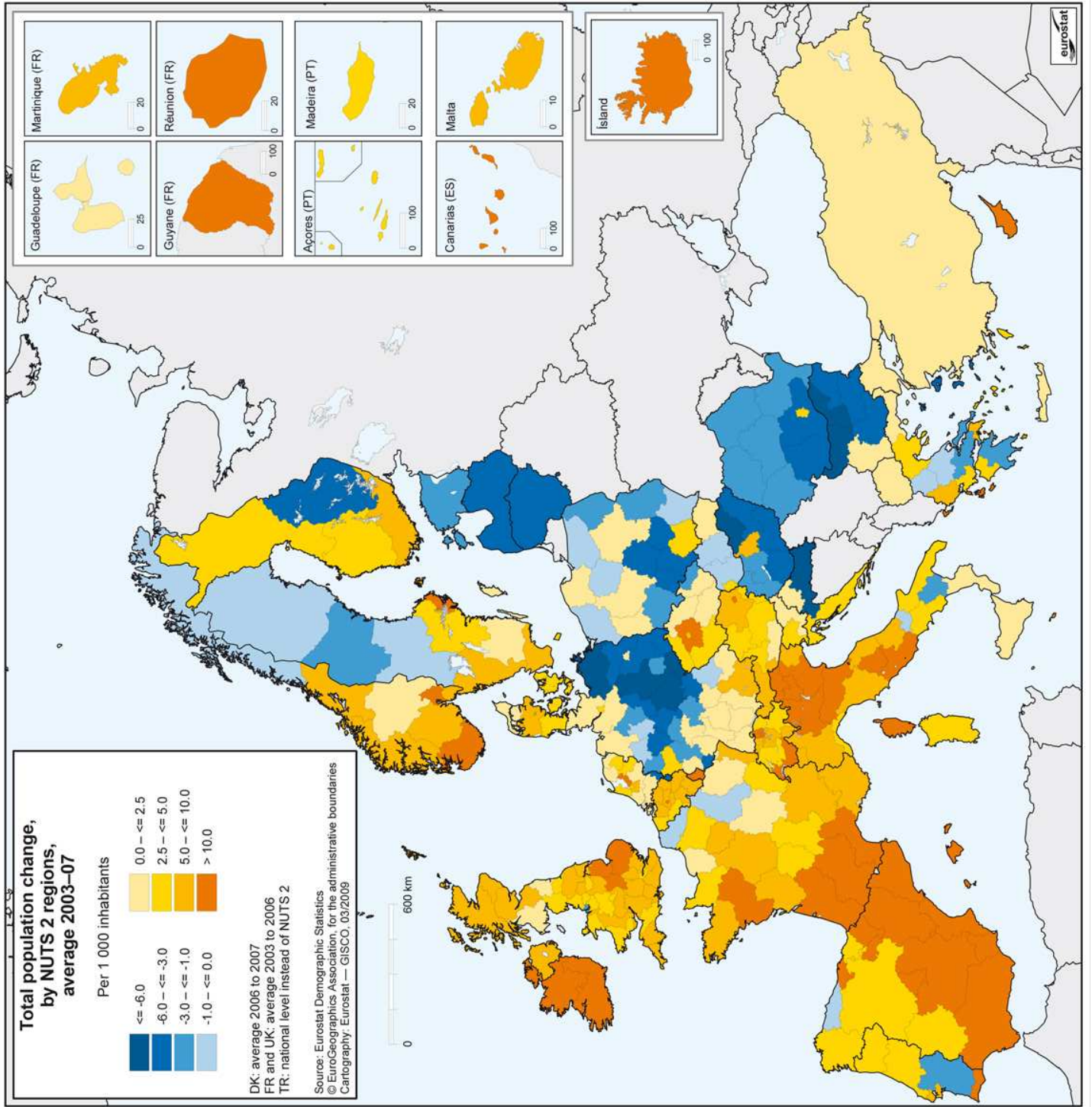
**Total population change,
by NUTS 2 regions,
average 2003–07**

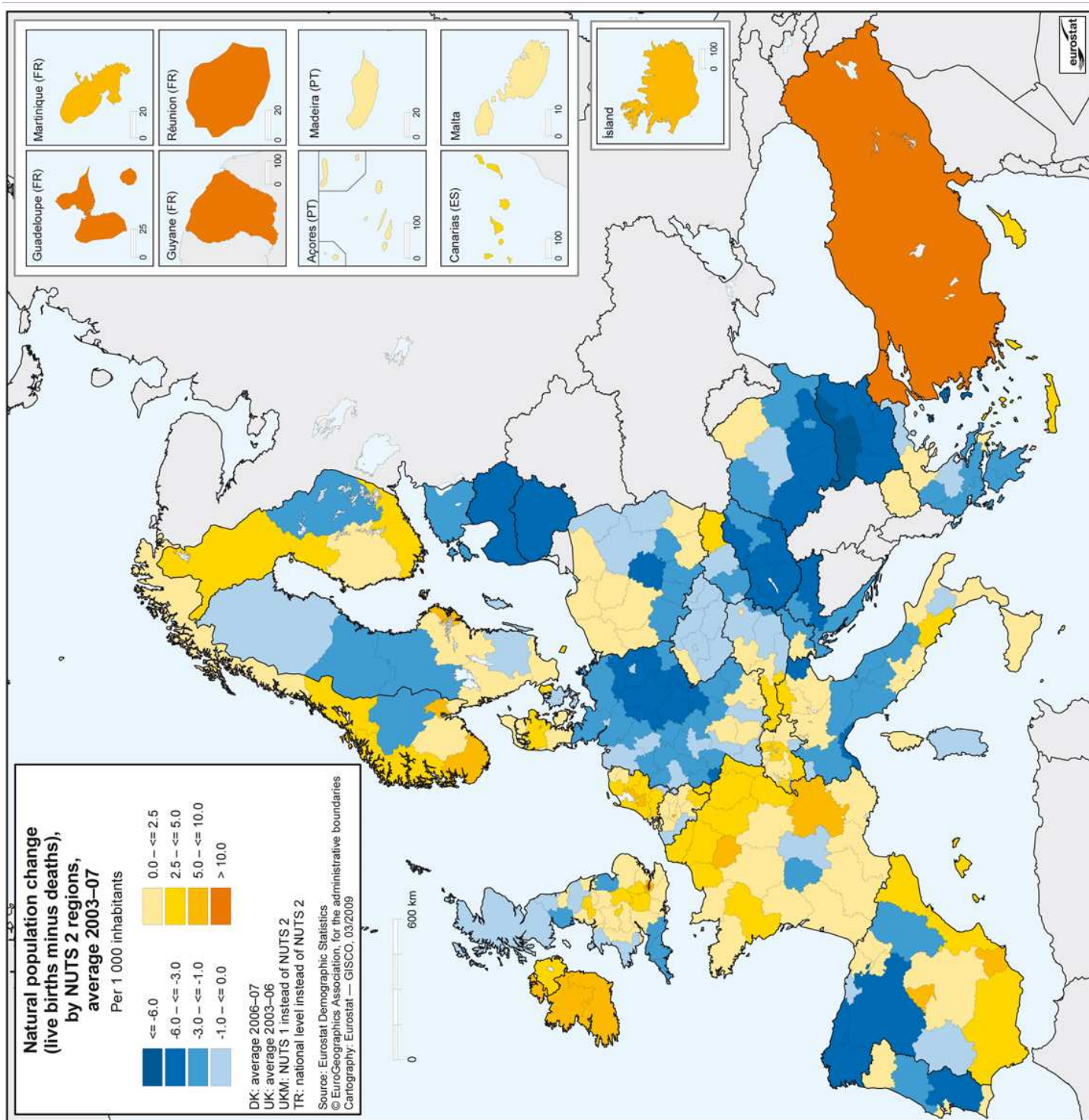
Per 1 000 inhabitants



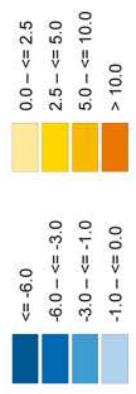
DK: average 2006 to 2007
FR and UK: average 2003 to 2006
TR: national level instead of NUTS 2

Source: Eurostat Demographic Statistics
© EuroGeographics Association, for the administrative boundaries
Cartography: Eurostat — GISCO, 03/2009





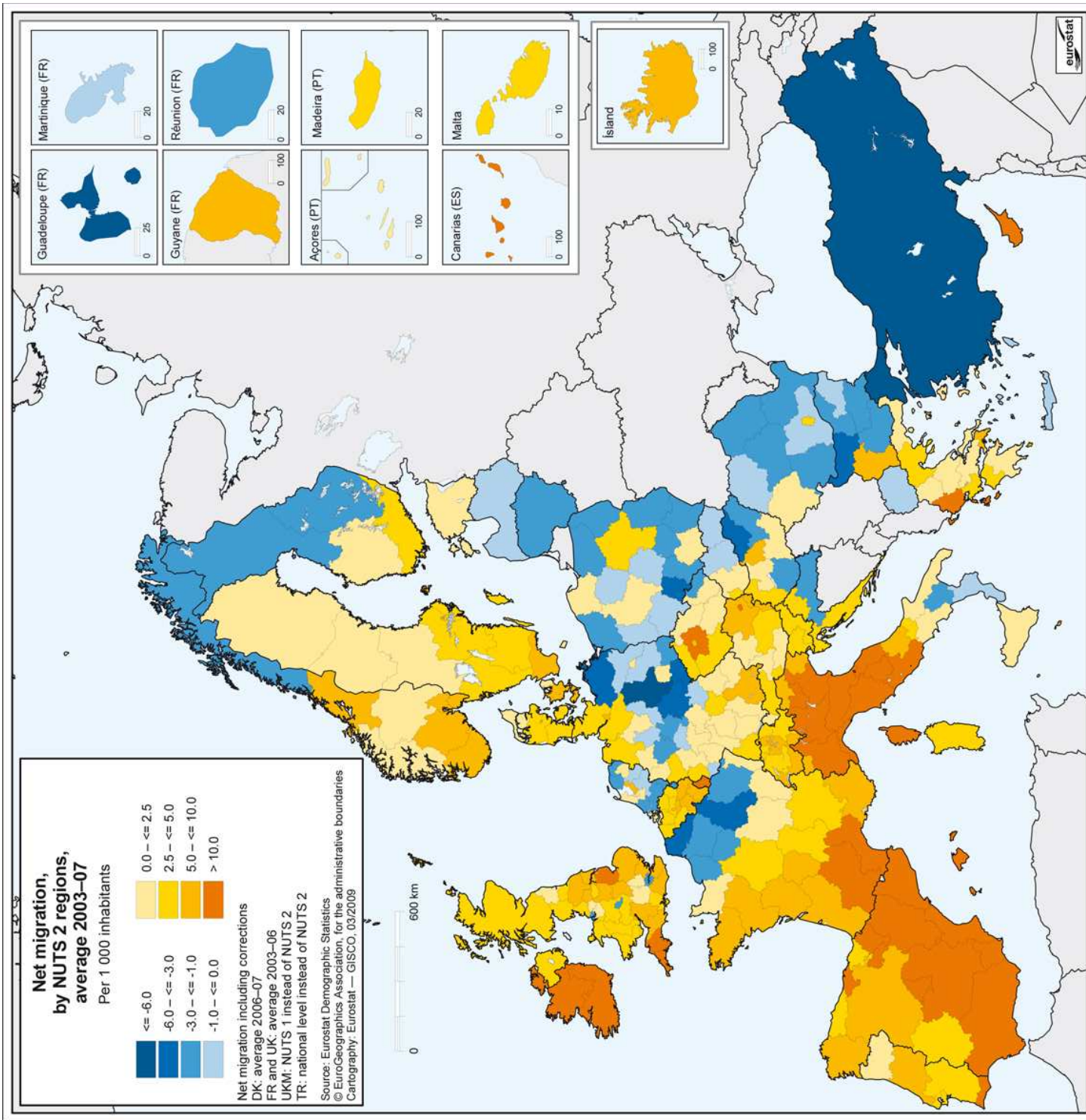
**Natural population change
(live births minus deaths),
by NUTS 2 regions,
average 2003-07**
Per 1 000 inhabitants



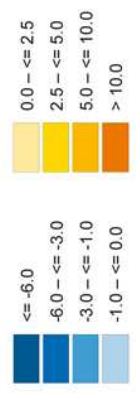
DK: average 2006-07
 UK: average 2003-06
 UKM: NUTS 1 instead of NUTS 2
 TR: national level instead of NUTS 2

Source: Eurostat Demographic Statistics
 © EuroGeographics Association, for the administrative boundaries
 Cartography: Eurostat — GISCO, 03/2009



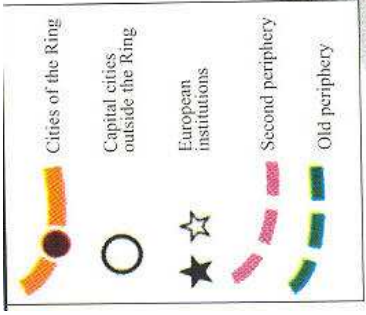
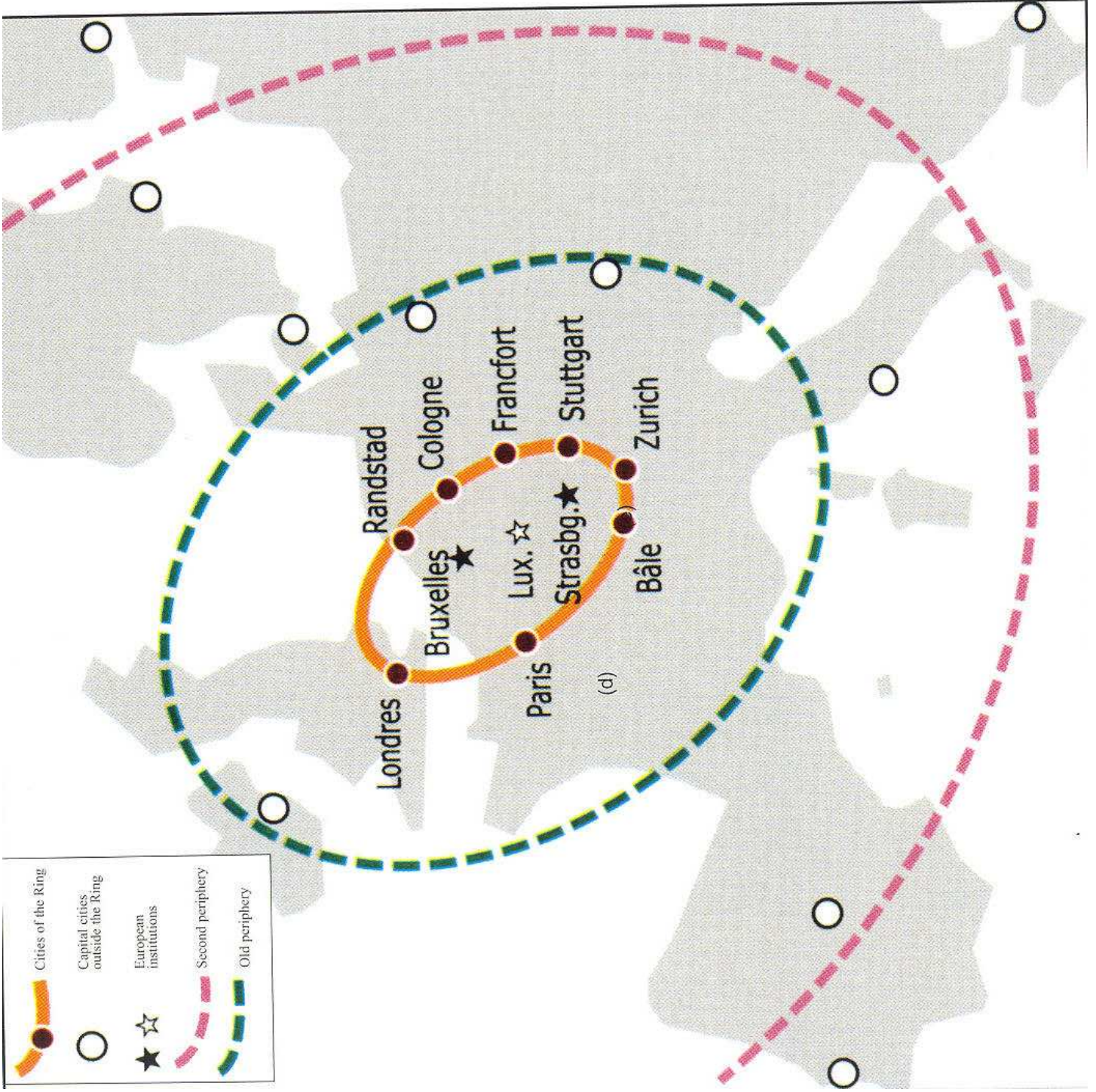


**Net migration,
by NUTS 2 regions,
average 2003-07**
Per 1 000 inhabitants

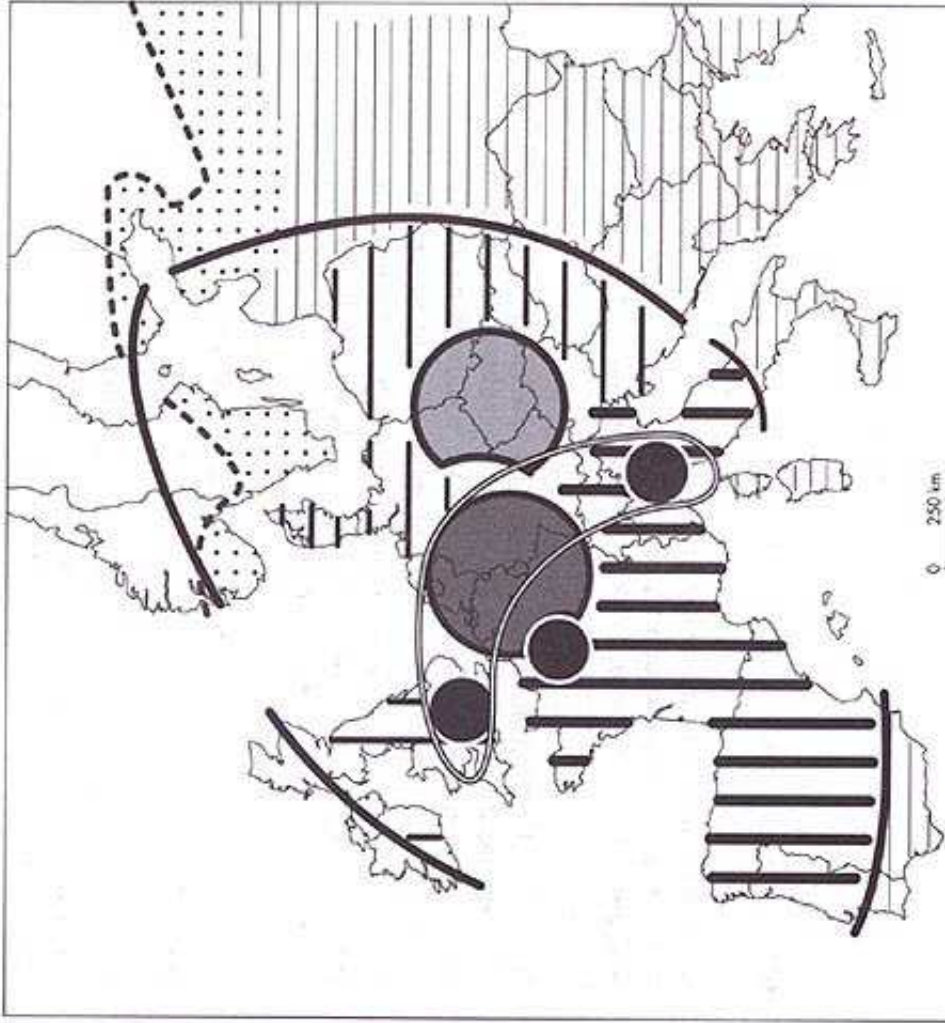


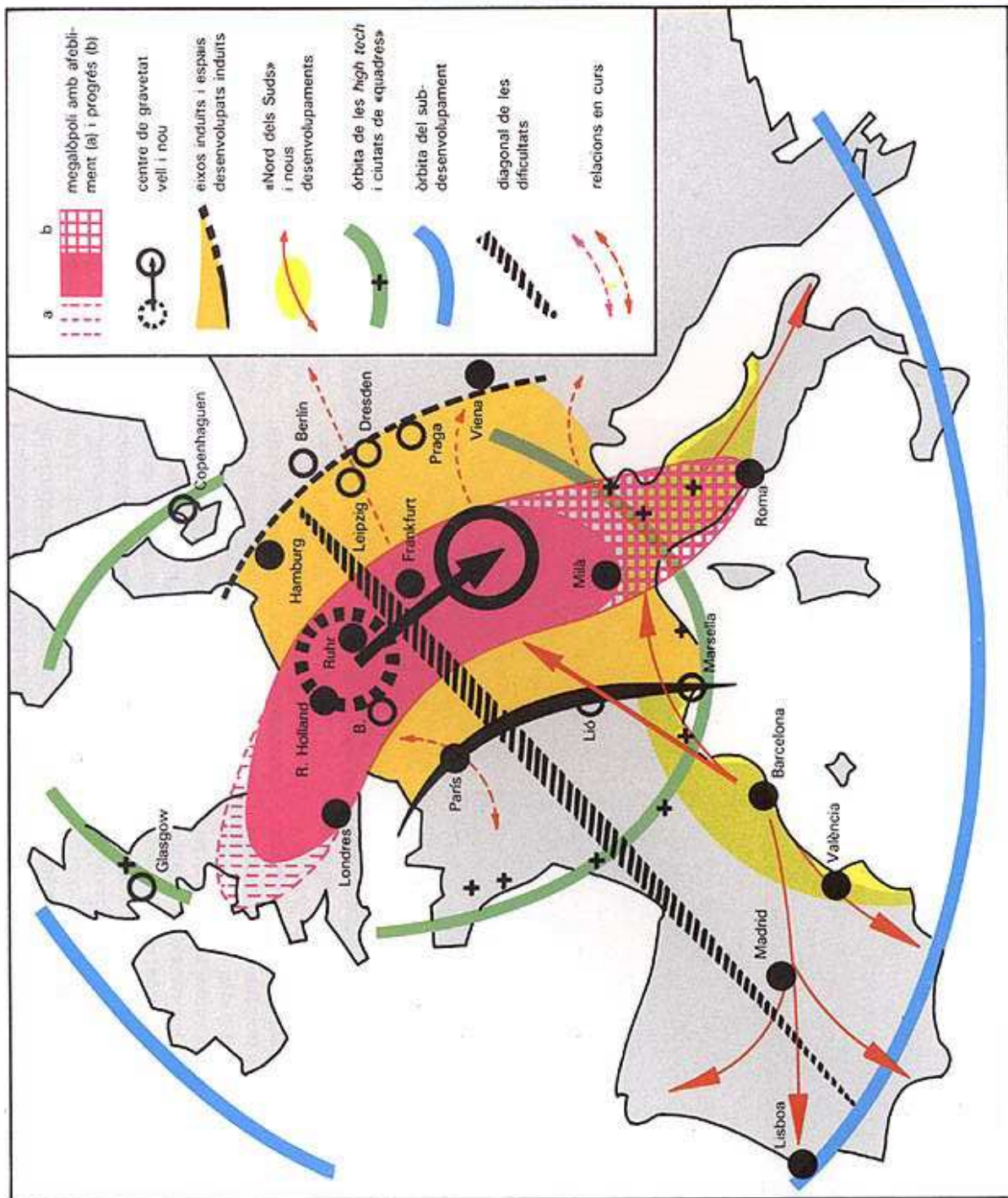
Net migration including corrections
 DK: average 2006-07
 FR and UK: average 2003-06
 UKM: NUTS 1 instead of NUTS 2
 TR: national level instead of NUTS 2
 Source: Eurostat Demographic Statistics
 © EuroGeographics Association, for the administrative boundaries
 Cartography: Eurostat — GISCO, 03/2009





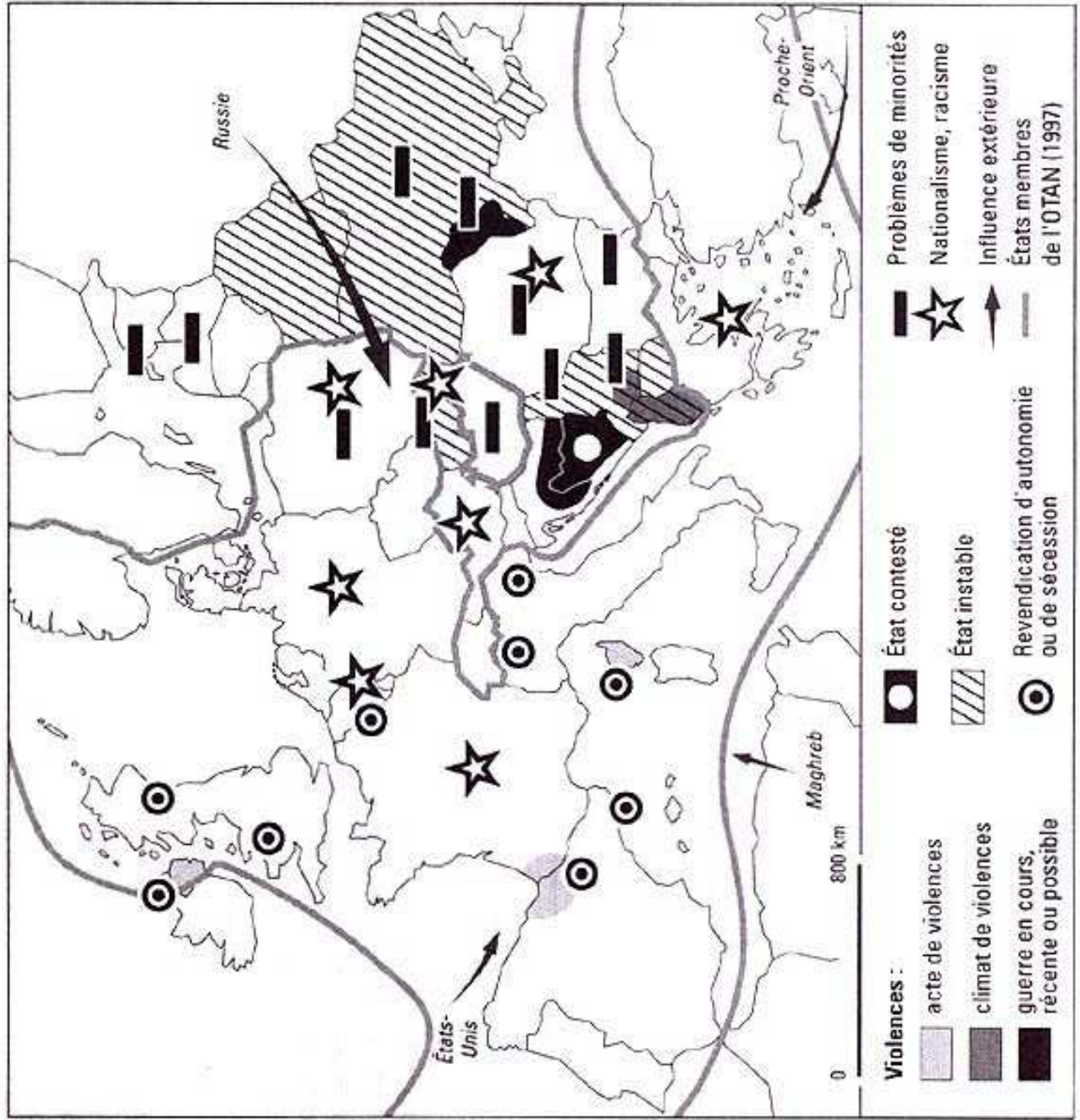
Des cœurs aux marges



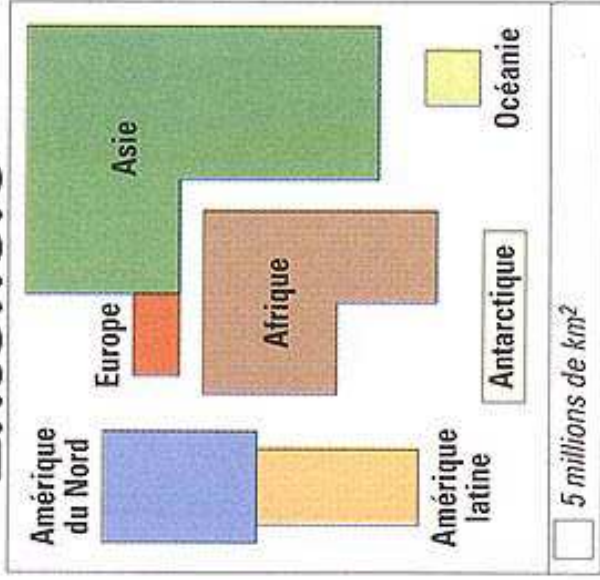


L'Europa subjacent: estructures i dinàmiques. Aquest mapa representa un model de l'espai europeu en el qual destaquen l'eix central i el seu desplaçament cap al sud (en vermell), amb els efectes induïts anteriors i durables (colors taronja i negre). El subdesenvolupament (blau) és del tot perifèric; per contra, apareix una òrbita de desenvolupaments refinats (verd), basats en les noves tecnologies (*high tech*) i en la concentració de «quadres». Mentre que cap a la Mediterrània s'estableixen unes noves relacions transeuropees, les costes de l'Atlàntic adquireixen característiques de «finis-terres». Una gran línia de fractura, en sentit sud-oest - nord-est, uneix uns espais relativament o greument deprimits, fins i tot travessant l'eix principal. © GIP-RECLUS.

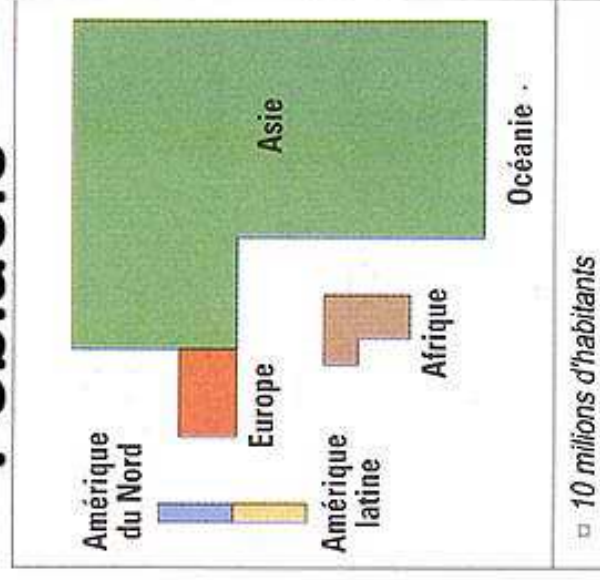
2. Le jeu géopolitique européen



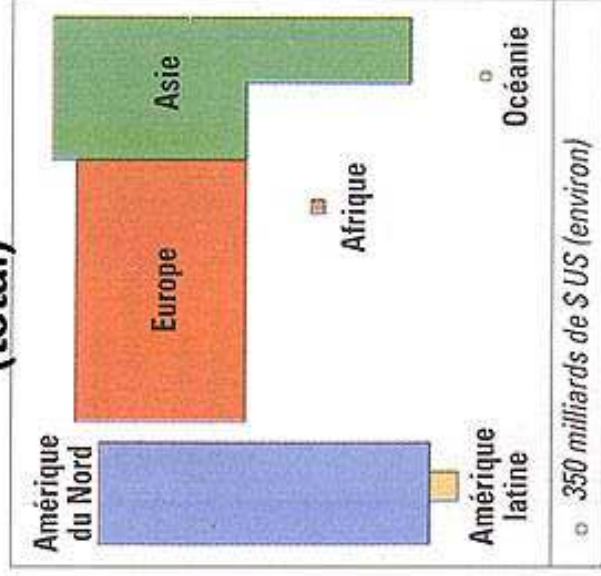
Extensió



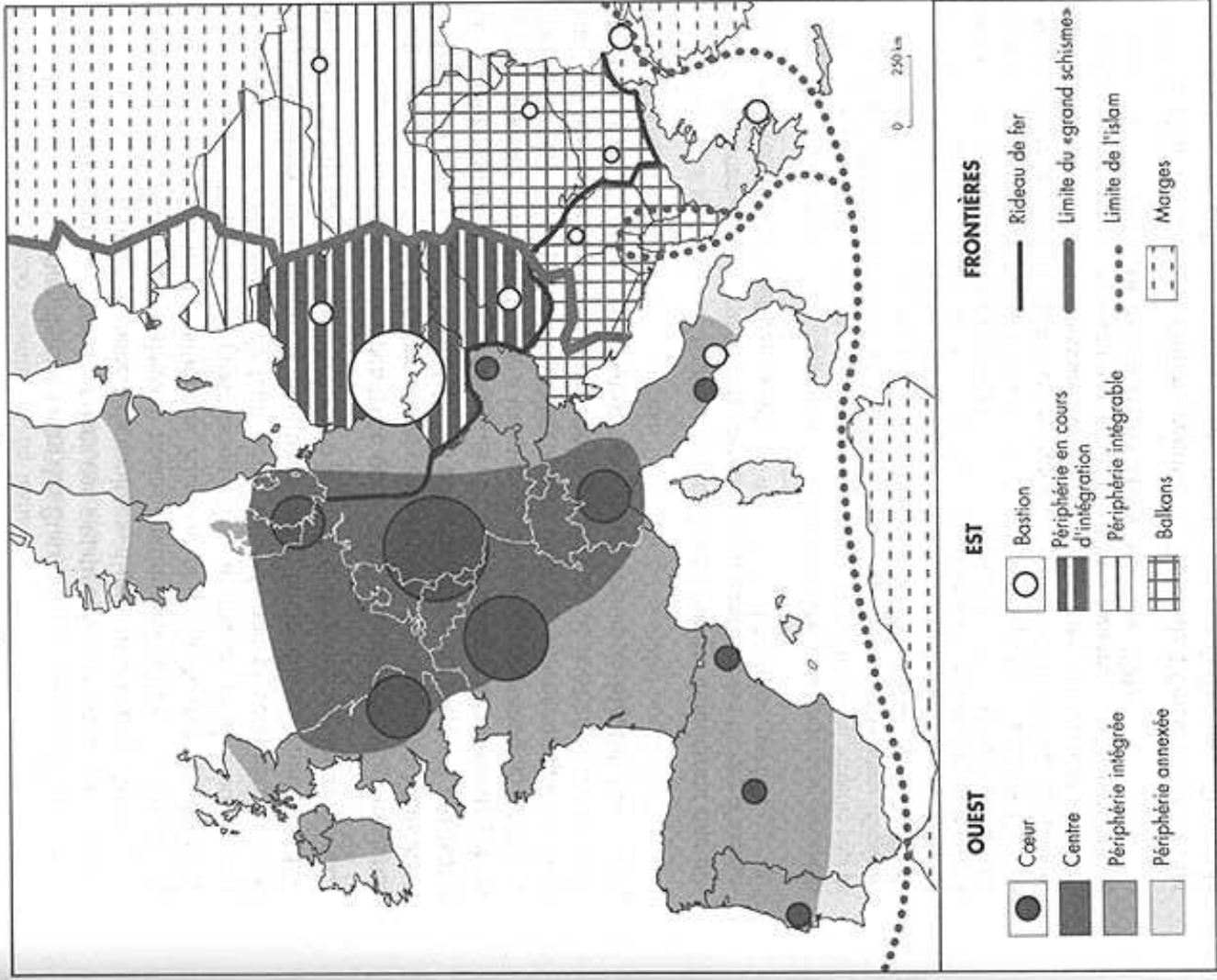
Població



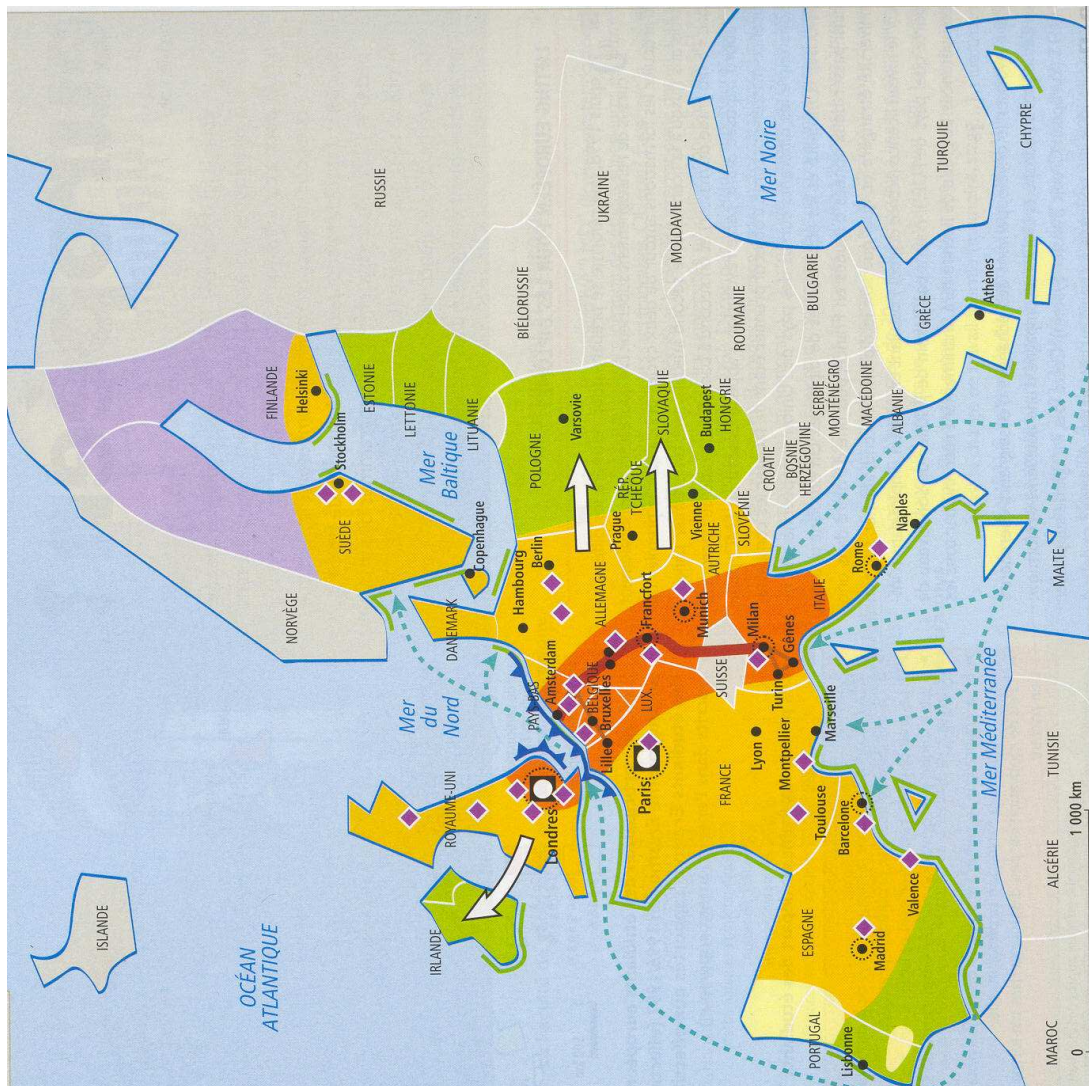
Producte Nacional Brut (total)



Une synthèse de l'espace européen



OUEST		EST		FRONTIÈRES	
●	Cœur	○	Bastion	—	Rideau de fer
■	Centre	▨	Périphérie en cours d'intégration	—	Limite du «grand schisme»
■	Périphérie intégrée	▨	Périphérie intégrable	⋯	Limite de l'islam
■	Périphérie annexée	▨	Balkans	▨	Marges



1. Les grands ensembles

- Un marché unique de 455 millions d'habitants
- La dorsale, mégalopole, cœur de l'Europe depuis le Moyen Âge
- Les régions périphériques intégrées
- Les régions dynamisées par les délocalisations et les investissements
- Les « sud » européens au dynamisme ponctuel
- L'extrême Nord

2. Un espace ouvert sur le Monde

- La façade de la Northern Range
- Axe maritime majeur
- Grand aéroport international
- Flux d'investissements

3. Un espace multipolaire aux réseaux de circulation denses

- Les villes mondiales
- Les métropoles internationales (grand patrimoine historique) 1 à 5 millions d'habitants
- Les pôles scientifiques et technologiques
- Les littoraux touristiques
- Axe continental majeur

VOLUCIÓN DE LA UNIÓN EUROPEA

PRECEDENTES

- 1946:** Después de la Segunda Guerra Mundial el británico Winston Churchill se declaró favorable a la creación de los Estados Unidos de Europa frente a los EEUU y la URSS
- 1948:** Creación de la Organización Europea de Cooperación Económica (OCEDE) para la distribución de las ayudas del Plan Marshall
- 1948:** Creación del BENELUX, unión aduanera entre Bélgica, Holanda y Luxemburgo
- 1949:** Tras el Congreso de la Haya (1948) que se pronuncia a favor de una Asamblea Europea se crea el Consejo de Europa
- 1950:** Los nuevos líderes políticos como los franceses Monnet y Schuman, el belga Spaak y el alemán occidental Adenauer hablan de la creación de un espacio de decisión europeo independiente de EEUU
- 1951:** Tratado de París crea la Comunidad Europea del Carbón y el Acero (CECA) formada por Alemania, Francia, Italia y el BENELUX (Bélgica, Holanda y Luxemburgo)

TRATADOS

- 1957:** Tratado de Roma crea la Comunidad Económica Europea (CEE) y la Comunidad de Energía Atómica Europea (EURATOM) que junto a la CECA forman las Comunidades Europeas integradas por Alemania, Italia, Francia y el BENELUX
- 1966:** Tratado del Acta Única Europea crea la Comunidad Europea con tres objetivos: mercado único, intensificación de la cooperación política y creación del Sistema Monetario Europeo
- 1992:** Tratado de Maastrich crea la Unión Europea. Se crea una moneda única, un Banco Central Europeo, la ciudadanía europea y los Fondos de Cohesión
- 1997:** Tratado de Ámsterdam se crea una política social común, una Política Exterior y de Seguridad Común (PESC) y un espacio judicial europeo
- 2001:** Tratado de Niza intenta resolver los problemas derivados del funcionamiento de la Europa de los 27 con reformas institucionales

AMPLIACIONES

- 1973:** Reino Unido, Irlanda y Dinamarca
- 1981:** Grecia
- 1986:** Portugal y España
- 1990:** Reunificación alemana
- 1995:** Austria, Finlandia y Suecia
- 2004:** Estonia, Letonia, Lituania, Polonia, República Checa, Eslovaquia, Hungría, Eslovenia, Chipre y Malta
- 2007:** Rumania y Bulgaria
- Sin fecha fija:** Turquía, Macedonia y Croacia

FUENTE: Portal de la Unión Europea (<http://europa.eu>)
Elaboración: Equipo de trabajo "España a través de los mapas"

EL FUNCIONAMIENTO DE LA UNIÓN EUROPEA

FUENTE: Portal de la Unión Europea (<http://europa.eu>).
Elaboración: Equipo de trabajo "España a través de los mapas".

INSTITUCIONES	
Parlamento Europeo Consejo de la Unión Europea Comisión Europea	Tribunal de Cuentas
OBJETIVOS	
Elaboran las políticas y leyes que se aplican en la UE. En principio, la Comisión propone las nuevas normas, pero son el Parlamento y el Consejo los que las adoptan. La Presidencia rota cada seis meses por cada uno de los estados miembros.	Controla la financiación de las actividades de la Unión
Vela por el cumplimiento de la legislación europea.	

ORGANOS FINANCIEROS		
Banco Europeo de Inversiones	Fondo Europeo de Inversiones	Banco Central Europeo
OBJETIVOS		
Presiar dinero para proyectos de interés europeo	Ayudar a las pequeñas empresas	Gestionar el euro, es también responsable de fijar las grandes líneas y ejecutar la política económica y monetaria de la UE

OTROS ORGANISMOS ESPECIALIZADOS		
Defensor del Pueblo Europeo	Supervisor Europeo de Protección de Datos	Agencias de la UE
OBJETIVOS		
Intermediario entre el ciudadano y las autoridades de la UE	Garantizar que las instituciones y organismos de la UE respeten el derecho de las personas a la intimidad en el tratamiento de sus datos personales	Responden a un deseo de descentralización geográfica y a la necesidad de hacer frente a nuevas áreas de carácter jurídico, técnico y/o científico

ORGANOS CONSULTIVOS		ORGANISMOS INTERINSTITUCIONALES	
Comité Económico y Social Europeo (CESE)	Comité de las Regiones	Oficina de Selección de Personal de las Comunidades Europeas (OSPC)	Escuela Europea de Administración
OBJETIVOS		OBJETIVOS	
Representa a empresarios, sindicatos, agricultores, consumidores y otros grupos de interés que colectivamente constituyen la "sociedad civil organizada"	Integrado por representantes de las autoridades regionales y locales de Europa	Preparar los concursos y oposiciones destinados a la selección y contratación del personal que trabajará en todas las instituciones de la Unión Europea	Ofrecer formación en determinadas áreas concretas para el personal de la UE
	Actúa como editorial de las instituciones de la UE		

PRINCIPALES POLÍTICAS COMUNITARIAS

POLÍTICAS COMUNES	OBJETIVOS
Política Agraria Común (PAC)	Asegurar el abastecimiento del mercado, conseguir rentas dignas para los agricultores y precios aceptables para los consumidores
Política Pesquera Comunitaria (PPC)	Asegurar el abastecimiento del mercado, conseguir rentas dignas para los pescadores y precios aceptables para los consumidores
Política Regional Comunitaria (PRC)	Pretende la reducción de las desigualdades regionales, coordinando las políticas regionales de los estados miembros y apoyando a las más desfavorecidas mediante ayudas económicas
Política Industrial	Reestructurar los sectores en crisis, desarrollar los sectores relacionados con las nuevas tecnologías, favorecer a las empresas competitivas e innovadoras y evitar el deterioro medioambiental
Política Medioambiental	Comienza con la firma del Acta Única Europea en 1986, intenta conservar, proteger y mejorar la calidad del medio ambiente
Política de transportes	Se refuerza a partir de 1985. Contribuye a la modernización de infraestructuras y al uso de tecnologías avanzadas; a reducir el impacto medioambiental de determinados modos de transporte; a reforzar la seguridad, fiabilidad e interoperabilidad de las distintas modalidades de transporte en general, y a dar una mayor oferta y tarifas más competitivas
Política Energética	Los retos son: seguridad de abastecimiento, competitividad y liberalización de los mercados, protección del medio ambiente y crecimiento sostenible, ampliación y buena vecindad con estados terceros fronterizos a la UE
Política de justicia e interior	Se abordan cuestiones como asilo e inmigración, la lucha contra el terrorismo y el crimen organizado, la política de visados y la gestión de las fronteras externas de la UE, así como la colaboración policial, judicial y aduanera y el impulso de la ciudadanía europea
Asuntos Económicos y Financieros	Busca asegurar un crecimiento económico estable para la Unión Europea a través de la Unión Económica y Monetaria (UEM)
Política Exterior y de Seguridad Común (PESCC)	La defensa de los intereses, la independencia y seguridad de la UE, el fortalecimiento de la paz, la seguridad y la cooperación internacional, y el desarrollo de la democracia y los derechos fundamentales
Telecomunicación y Sociedad de la Información	Se inicia a partir de 1995 con el objetivo de ajustarse a la nueva sociedad del siglo XXI
Política Social Comunitaria (PSC)	Comienza a partir de 1997. Intenta mejorar el bienestar y la calidad de vida de los ciudadanos europeos
Investigación	Se trata de crear una zona de investigación sin fronteras en la que se deberán aprovechar mejor algunos recursos científicos para mejorar el empleo y la competitividad en Europa

PROCESO DE INTEGRACIÓN DE ESPAÑA EN LA ACTUAL UNIÓN EUROPEA



AÑO	ACONTECIMIENTO
1962	Rechazo de la solicitud de ingreso por el carácter antidemocrático de la Dictadura Franquista
1970	Acuerdo Preferencial de Comercio: ventajas arancelarias a los productos industriales de ambas partes (con excepción del carbón y el acero) y rebajas arancelarias. No tenía en cuenta la producción agraria que era esencial para España
1979	Apertura de las conversaciones para el ingreso tras la aprobación de la Constitución de 1978. Proceso difícil porque los productos agrarios y pesqueros españoles entran en competencia con los comunitarios
1982	Se intensifican las negociaciones
1986	Entrada de España (Canarias con el Protocolo Dos)
1989	Entrada en el Sistema Monetario Europeo (SME)
1992	Integración de Canarias con algunas particularidades recogidas en el POSEICAN (Programa de Opciones Específicas por la Lejanía e Insularidad de las Islas Canarias)
1997	Aprobación del Estatuto Permanente para Canarias
1999	Se cumplen los criterios de convergencia para la unión monetaria
2002	Empieza a funcionar el euro
2005	Aprobación por referéndum de la Constitución Europea



OBJETIVOS E INSTRUMENTOS DE LA POLÍTICA REGIONAL DE LA UE

FUENTE: Portal de la Unión Europea (<http://europa.eu>).
Elaboración: Equipo de trabajo "España a través de los mapas".

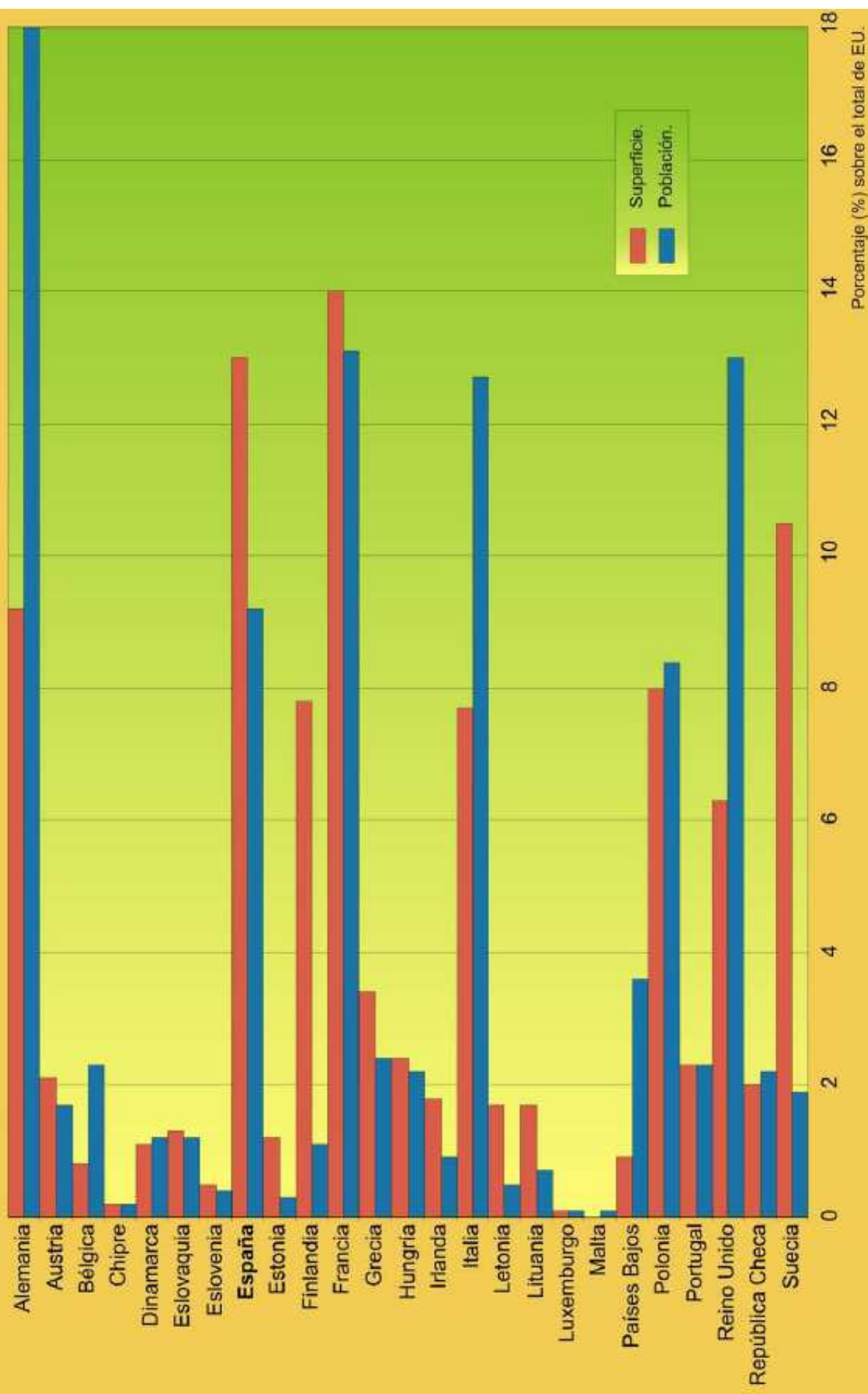
2000-2006	
OBJETIVOS	INSTRUMENTOS FINANCIEROS
Objetivo nº 1 Promover el desarrollo y el ajuste estructural de las regiones menos desarrolladas	FEDER FSE FEOGA IFOP
Objetivo nº 2: Apoyar la reconversión económica y social de las zonas con dificultades estructurales	FEDER FSE
Objetivo nº 3: Apoyar la adaptación y modernización de las políticas y de los sistemas de educación, de formación y de empleo de las regiones no incluidas en el objetivo nº 1	FSE
INTERREG: Crear asociaciones que superen las fronteras, cooperación interregional	FEDER
URBAN: Rehabilitar las ciudades y los barrios en crisis	FEDER
EQUAL: Luchar contra las desigualdades y las discriminaciones en el mercado laboral	FSE
LEADER: Poner en marcha estrategias innovadoras de desarrollo duradero	FEOGA - Orientación
Desarrollo rural y reestructuración del sector de la pesca fuera del objetivo nº 1	FEOGA – Garantía IFOP
Fondos de Cohesión	Fondos de Cohesión
9 objetivos	6 instrumentos

2007-2013	
OBJETIVOS	INSTRUMENTOS FINANCIEROS
«Convergencia»: Acelerar la convergencia de las regiones y los Estados miembros menos desarrollados mediante la mejora de las condiciones de crecimiento y empleo	FEDER FSE Fondo de Cohesión
«Competitividad regional y empleo»: Trata de reforzar la competitividad, el empleo y la capacidad de atracción de las regiones no incluidas en el grupo de regiones menos favorecidas	FEDER FSE
«Cooperación territorial europea»: Pretende reforzar la cooperación a nivel transfronterizo, transnacional e interregional, sobre la base de la antigua iniciativa comunitaria INTERREG	FEDER
3 objetivos	3 instrumentos
Otros Fondos: - Fondo de solidaridad de la UE - FEADER; Fondo Europeo Agrícola de Desarrollo Rural - IAP; Instrumento de Ayuda de Preadhesión	

FEDER(Fondo Europeo de Desarrollo Regional).
FSE (Fondo Social Europeo).
FEOGA (Fondo Europeo de Orientación y Garantía Agrícola).
IFOP (Instrumento Financiero de Orientación de la Pesca).

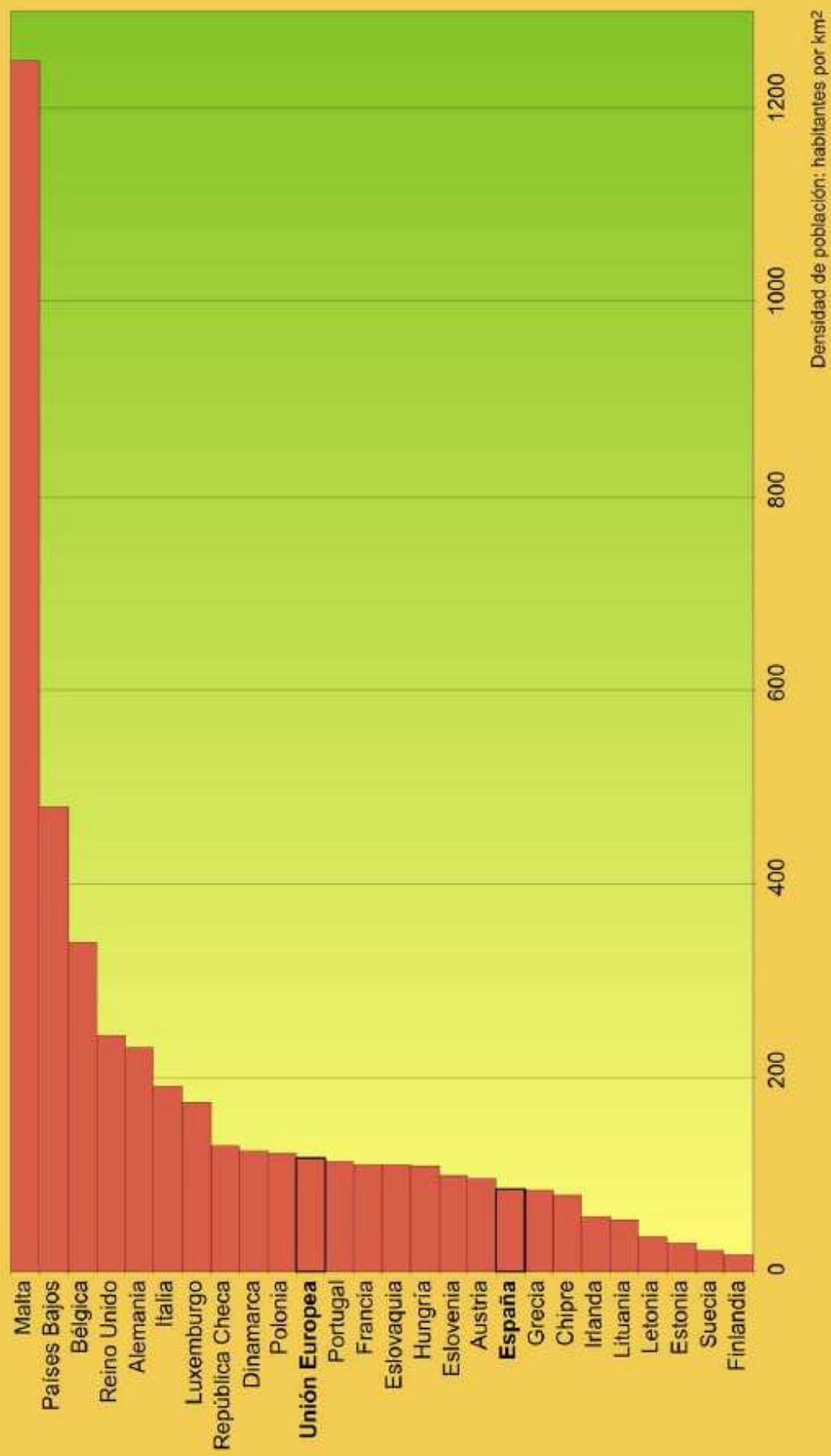
EU de los 25. Superficie y población. 2003

Fuente: Instituto Nacional de Estadística. INE



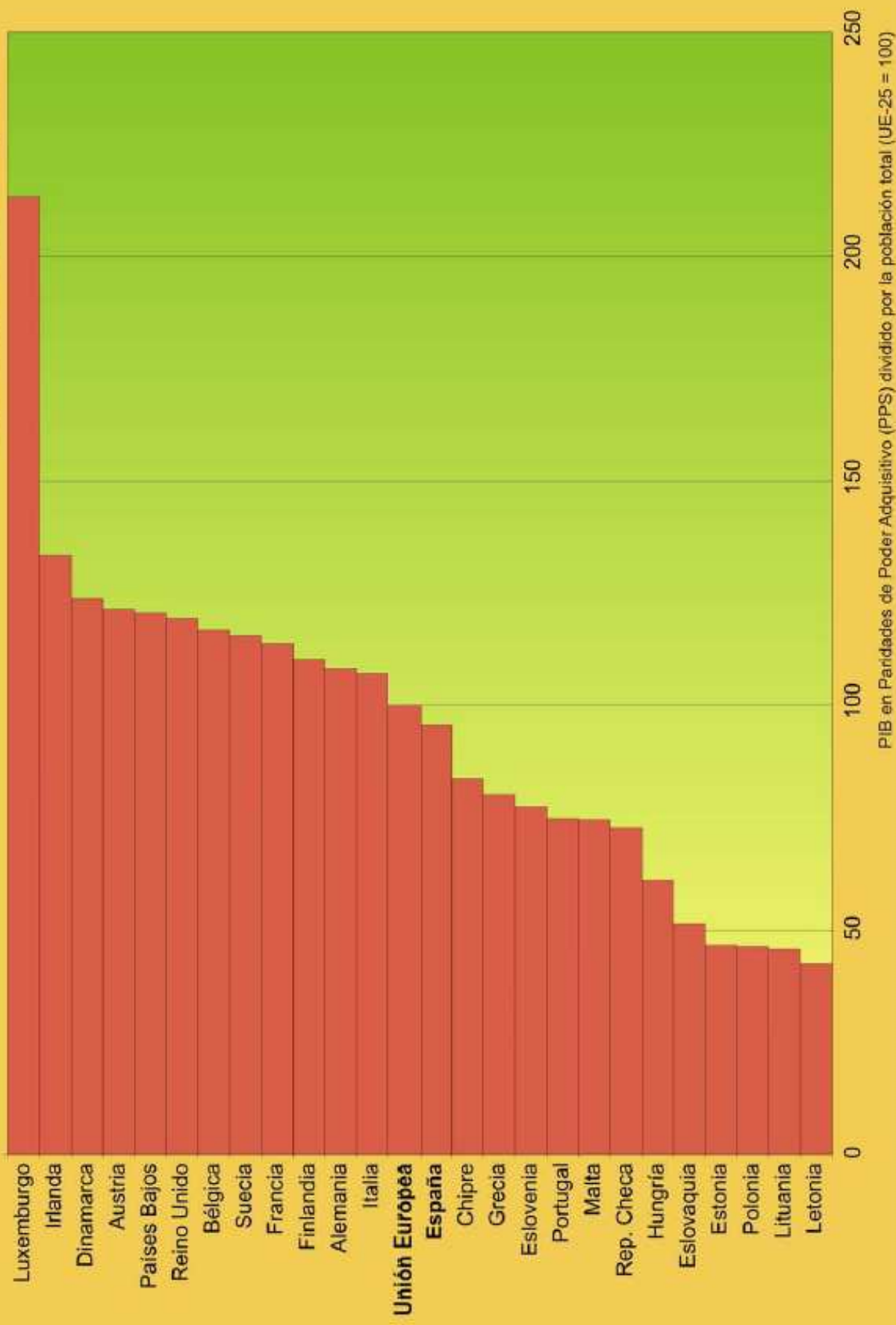
EU de los 25. Densidad de población. 2003

Fuente: Instituto Nacional de Estadística. INE



EU de los 25. Producto Interior Bruto por habitante. PIB. 2003

Fuente: Instituto Nacional de Estadística. INE



EU de los 25. Tasa de empleo y tasa de paro. 2003

Fuente: Instituto Nacional de Estadística. INE

